

Инвестиционный паспорт города Шахтёрска



Вступительное слово главы администрации города Шахтерска

Города - как люди. Каждый имеет свое неповторимое лицо, свой характер. История возникновения и развития города Шахтерска связана с разработкой природных запасов угля, наличием соответствующей промышленной инфраструктуры, большим количеством земель сельскохозяйственного назначения.

Сравнительная близость к крупным промышленным и культурным городам (Донецк, Луганск), промышленный потенциал и кадровый потенциал, развитая транспортная инфраструктура, наличие учреждений профессионального образования делают Шахтерск одним из центров угольной промышленности и агропромышленного комплекса Донбасса. Близость границы с Российской Федерацией благоприятствует развитию приграничной торговли, таможенного бизнеса.

В городе созданы условия для бизнеса.

Мы поддерживаем нашего товаропроизводителя, предлагаем интересные и экономически выгодные проекты развития городской инфраструктуры.

Шахтерск готов к развитию партнерских отношений не только с отечественными, но и с зарубежными инвесторами. Администрация города открыта к сотрудничеству.



Глава администрации города Шахтерска

А.В.Шатов

Содержание:

- **Общие сведения**
- **Краткая историческая справка**
- **Конкурентные преимущества**
- **Географическое положение**
- **Экология**
- **Минерально-сырьевая база**
- **Население**
- **Бизнес-среда, социальные объекты**
- **Социальная инфраструктура**
- **Инвестиционная активность**
- **Развитость инфраструктуры**
- **Инженерное оборудование города Шахтёрска**
- **Поддержка инвестиционной деятельности**
- **Производственный капитал**
- **Экономическая политика, краткие итоги социально-экономического развития**
- **Справочная информация для инвесторов**

Общие сведения

- Наименование – город Шахтёрск
- Глава администрации города Шахтерска – Шатов Александр Васильевич
- Контактная информация:
- Почтовый адрес: 286211, ДНР, г. Шахтёрск, ул. Ленина, 4
- Телефон: (06255) 4-21-17
- Факс (06255) 4-57-54
- e-mail: shahtersk.city@mail.ru

- Печатное издание: Шахтёрская горрайонная газета «Знамя Победы» Государственного предприятия «Республиканский Медиа Холдинг»
- Почтовый адрес: 286211, ДНР, г. Шахтёрск, ул. Ломоносова, 12
- Телефон: (06255) 4-33-54
- e-mail: zpgazeta@inbox.ru

Краткая историческая справка

В начале XVIII века Петр I своим указом велел селить "казачьи городки" на пустующих землях между Днепром и Доном. Кроме служилого люда, сюда устремились крестьяне, которые бежали от помещичьей кабалы. В 1721 году посланный царем рудознатец Григорий Капустин открыл залежи угля.

На протяжении XVIII века длилось заселение северо-восточной части города крепостными помещика Бахмутова. До 1805 года в этой местности насчитывалось 300 дворов.

На протяжении 1901-1903 гг. были заложены три небольших шахты, которые обеспечивали фабрику в Ростове "собственным топливом". С 1903 г. они, также, стали поставлять уголь промышленным предприятиям Макеевки, Горловки и новой железной дороге. Суточная добыча составляла 280-300т.

В конце 1911 года московский купец Абрам Ильич Катык купил рудник и железнодорожную ветку, которая принадлежала Постникову. Через два года он открыл шахту «Анна», а в 1914-1915 гг. – шахты № 15 и «Виктория». Шахту помещика Орлова с 1914 года арендовал Давыдов, поэтому она получила название «Давыдовка-1». В 1915 году этим же предпринимателем построены шахты «Давыдовка-8» и «Давыдовка-9». Около них вырос небольшой поселок Давыдовка, который насчитывал пять домов, две казармы и несколько землянок.

- Указом Президиума Верховной Рады Украинской ССР от 20 августа 1953 года Алексеево-Орловку, Катзык, Ольховчик объединили в город, который получил название Шахтерск. Он был отнесен к категории городов районного подчинения. С 1962 года Шахтерск получил статус города областного подчинения.
- В январе в 1965 года Шахтерск стал центром одноименного района. Таким образом, через 100 лет на карте УССР появился район, начало которому положила Алексеево-Орловская волость.
- Положением об администрации города Шахтерска (утверждено распоряжением главы администрации города Шахтерска от 26.01.2015 №1р) определено, что территориальными органами администрации города Шахтерска, осуществляющими свою деятельность в рамках полномочий, закрепляемых в Положениях об администрациях поселков, являются:
 - администрации поселков Сердитое, Стожковское, Контарное, Садовое;
 - администрации сёл Великая Шишовка, Грабово, Дмитровка, Золотаревка, Малоорловка, Мануйловка, Никишино, Орлово-Ивановка, Петропавловка, Рассыпное, Розовка, Степановка.
- Таким образом, на территории ранее существующих двух административно-территориальных единиц – города Шахтерска и Шахтерского района – с 26.01.2015 функционирует одна административно-территориальная единица – город Шахтерск.

ШАХТЁРСК – ГОРОД ВОЗМОЖНОСТЕЙ



Конкурентные преимущества

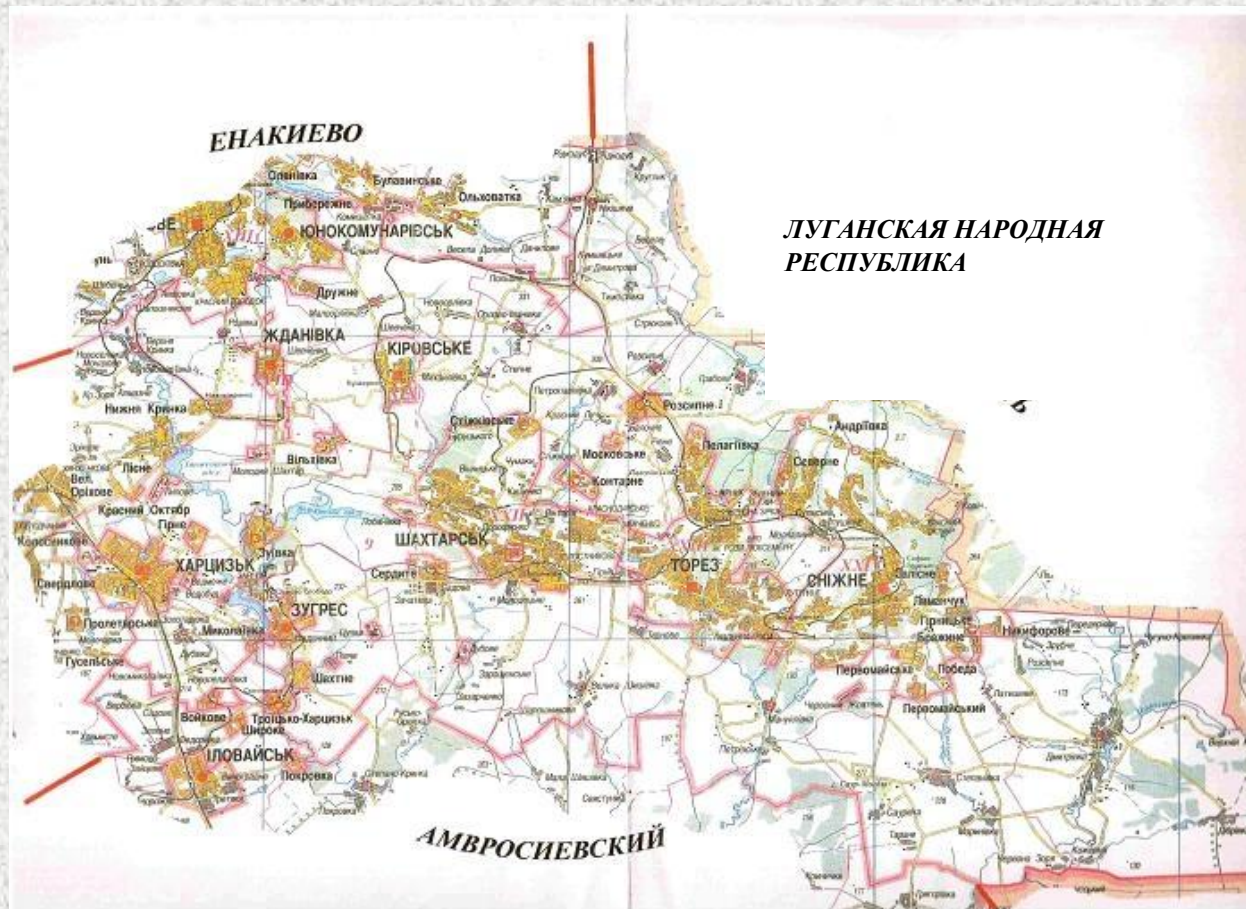
- **Выгодное географическое положение**
- **Наличие мощной ресурсной базы**
- **Свободные земельные участки**
- **Выделены перспективные площадки**
- **Трудовые ресурсы**
- **Экспортный потенциал**
- **Прогрессивная управленческая команда**
- **Механизмы поддержки для субъектов предпринимательской деятельности**
- **Зона комфортного проживания**
- **Природоохранные зоны**
- **Относительно дешевое жильё**



Географическое положение

Шахтерск расположен на расстоянии 60 км от г. Донецка, в восточной части Донецкой Народной Республики, на южных склонах Донецкого кряжа с ярко выраженными холмистыми равнинами. Город находится на высоте 200 м над уровнем моря (это одна из наивысших точек Республики). Общая занимаемая площадь с учетом земель района составляет 1245,39 км². Удельный вес 14,5% ко всей территории Донецкой Народной Республики. По природно-климатическим условиям город относится к восточной степной микрозоне области. Основные почвы - черноземы обычные. Город граничит с 7 городами: Снежное, Торез, Харцызск, Енакиево, Макеевка, Ждановка, Кировское. В юго-восточной части границы совпадают с государственной границей с Россией: 20 км пограничной полосы, на которой расположена пограничная застава "Дмитровская".





**ЛУГАНСКАЯ НАРОДНАЯ
РЕСПУБЛИКА**

РОССИЙСКАЯ ФЕДЕРАЦИЯ

Климат

Климат города Шахтерска умеренно континентальный, с малоснежной зимой и жарким летом. Средние температуры января от -5 до -8 °С, июля 21 — 23 °С. Осадков около 500 мм в год. Весной бывают засухи (чаще — в мае), иногда — пыльные бури, град. Рельеф преимущественно равнинный, расчленённый оврагами и балками. Характерная черта рельефа города — наличие форм антропогенного происхождения: породные отвалы.

Для почвенного покрова большей части территории, подконтрольной администрации города Шахтерска и ее территориальным органам, характерны типичные обычные и щебнистые черноземы.



Земельные ресурсы

- Земельный фонд территории, подконтрольной администрации города Шахтерска и её территориальным органам, составляет 124542 га.,

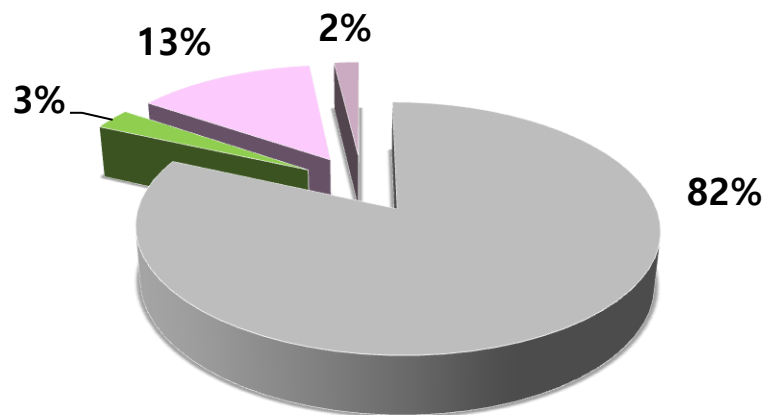
в том числе:

земельный фонд

г.Шахтерска - 5099 га,

Шахтерского района - 119443 га.

Структура земельных ресурсов по целевому назначению



■ сельхозназначения

■ земли промышленности и транспорта

■ леса

■ другие земли

Водные ресурсы

На территории администрации города Шахтерска поверхностные водные объекты представлены:

- 1) водоемами (пруды, обводненные карьеры, водохранилища);
- 2) водотоками (реки, ручьи, каналы, балки).

На территории административно относящейся к городу Шахтерску основными водотоками с густой овражно-балочной системой являются реки: Миус, Крынка. Также имеются малые реки: Ольховая, Орловка, Малая Шишовка, Севастьянка, Ольховчик, Громовая, Ольховка, Кленовая.

На территории относящейся к администрации города Шахтерска всего 120 шт. водных объектов площадью водного зеркала 1590,02 га, объемом 64696,91 тыс.м³, в том числе: прудов – 112 шт. площадью водного зеркала 545,25 га, объемом 13221,08 тыс.м³; карьеров – 5 шт. площадью водного зеркала 25,77 га, объемом 2395,83 тыс.м³; водохранилищ – 3 шт. (в т.ч. Ханженковское, Ольховское, Грабовское водохранилища) площадью водного зеркала 1019 га, объемом 49080 тыс.м³.

31 водный объект предоставлен во временное пользование на условиях аренды для рыбохозяйственных нужд, производства сельскохозяйственной продукции, спортивных и туристических целей.

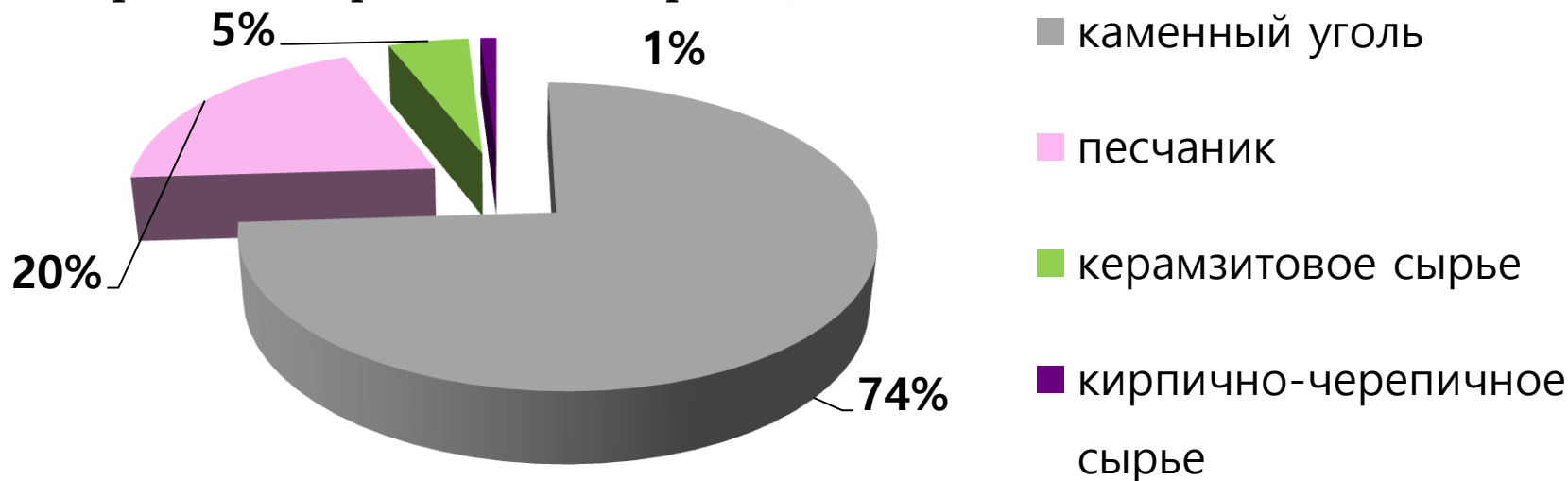


Минерально-сырьевая база

Минерально-сырьевая база включает залежи каменного угля и 7 месторождений неэнергетических полезных ископаемых, в том числе: 3 месторождения песчаника (камня строительного), 2 месторождения керамзитового сырья, 2 месторождения кирпично-черепичной сырья.

Общие запасы месторождений составляют:

- каменного угля 280,8 млн. тонн;
- песчаника (камня строительного) 32,3 млн. куб. м;
- керамзитового сырья 18,1 млн.тонн;
- кирпично-черепичного сырья 5,4 млн.тонн.



Животные и растительные ресурсы




Роме
РАМ "Донецкий край"



Роме
РАМ "Донецкий край"



Утка огарь
РАМ "Донецкий край"



На территории, подконтрольной администрации города Шахтерска и ее территориальным органам, осуществляют деятельность:

- Государственное предприятие «Торезское лесное хозяйство», в пользовании находится 10326,19 га земель, покрытых лесной растительностью, в том числе: 9946,8 га – земли Шахтерского района и 379,39 га земли города Шахтерска;

- Государственное предприятие «Амвросиевское лесное хозяйство» в пользовании находится 812,0 га земель, покрытых лесной растительностью (Шахтерский район).

Все лесные насаждения относятся к 1 лесотаксовому поясу. По категории леса делятся на леса природоохранного, научного, историко-культурного назначения, рекреационно-оздоровительные, защитные.

На территории лесных хозяйств произрастают такие древесные породы, как: сосна обыкновенная и крымская, дуб обыкновенный и красный, граб обыкновенный, клен, вяз гладкий, берест мелколистный, акация белая, ольха черная, липа, тополь черный, верба, гледичия обыкновенная, береза, абрикос, вишня орех, груша, слива, черемуха, шелковица, яблоня; и кустарниковые породы: свидина, скумпия, жимолость, терн, лох, смородина, шиповник.

Произрастают следующие представители флоры: шафран сетчатый, крокус сетчатый, тюльпан дубравный, пион тонколистный, сон трава, ковыль, любка двулистная.

Дикие промысловые животные, обитающие в охотугодьях: лось, косуля, кабан, заяц-русак, волк, лиса, енот, куница, барсук, фазан, куропатка, утка.

На районных землях расположены заповедные зоны "Круглик", "Обушок", "Грабово", региональный ландшафтный парк "Донецкий кряж". Территория парка по своему значению уникальна и является одной из немногих редких уголков, которые сохранили природу разнотравно-типчаково-ковыльной степи с байрачными лесами в устьях балок и участками лесных культур в степи.

Общая экологическая ситуация на территории, подконтрольной администрации города Шахтерска и ее территориальным органам, благополучная.

Природно-заповедный фонд

На территории, подконтрольной администрации города Шахтерска и ее территориальным органам, находится Республиканский ландшафтный парк «Донецкий Кряж», который создан в 2015 году, на базе ранее существовавшего одноименного регионального ландшафтного парка. В состав данной особо охраняемой природной территории вошли два объекта природно-заповедного фонда Донецкой Народной Республики, а именно государственный природный заказник «Бердянский» и памятник природы «Балка Журавлева».

Вблизи села Никишино, в ста метрах к югу от реки Миус расположен энтомологический заказник местного значения «Круглик» площадью 12,9 га. Участок представляет собой вершину водораздела с прилегающими склонами от северной до южной экспозиции с крутизной 5-15 °. На юге заказник граничит с насаждениями государственного лесного фонда, с других сторон его окружают сельскохозяйственные угодья. Его южные и юго-восточные склоны хорошо согреваются солнцем, что вместе с большим количеством нектароносов создает оптимальные условия для гнездования различных видов пчелиных.

На территории ГП «Торезское лесное хозяйство», Шахтерское лесничество возле села Захарченко расположен ботанический заказник местного значения «Обушок» площадью 55,6 га. Ценность заказника - в наличии ряда видов растений и их сообществ, отнесенных к редким, которые охраняются на государственном и местном уровнях.

РЛП «Донецкий край»

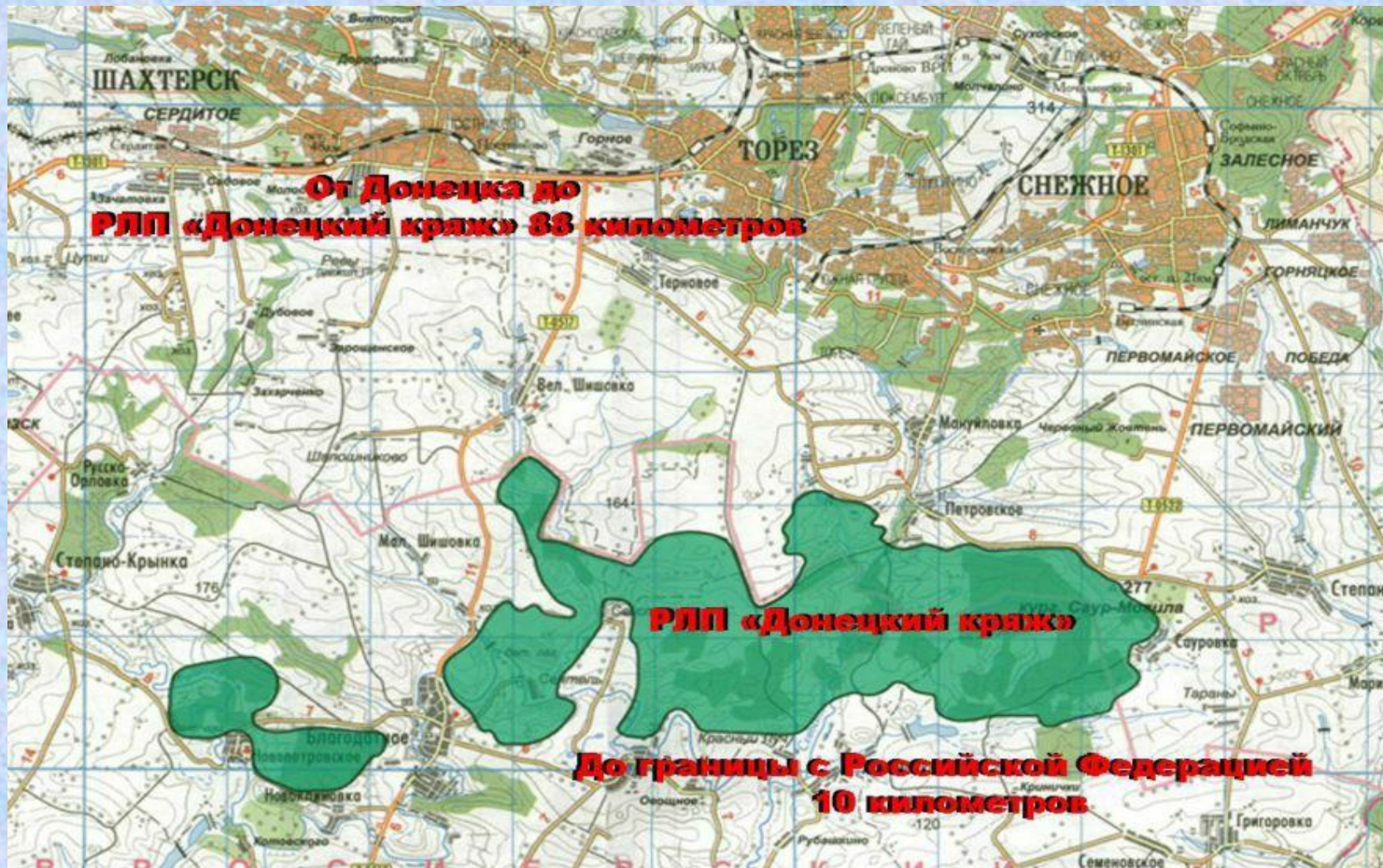




Фото
ФАН "Донецкий край"



Фото
ФАН "Донецкий край"



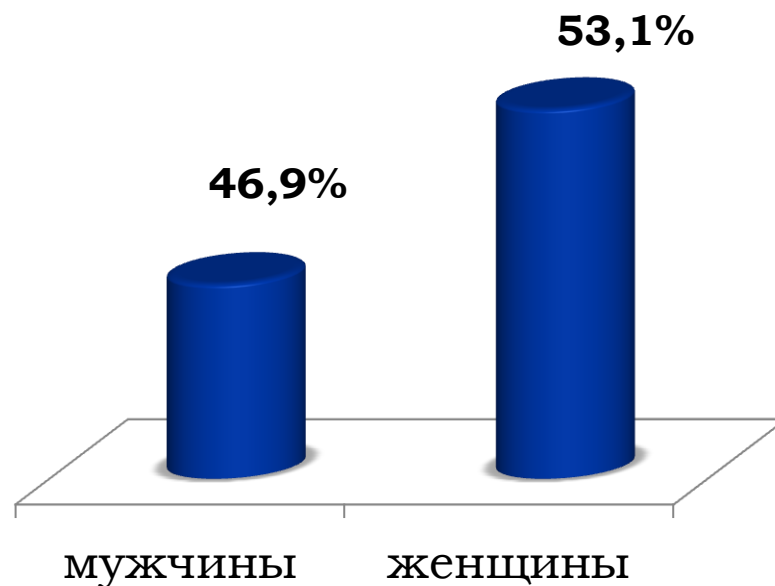
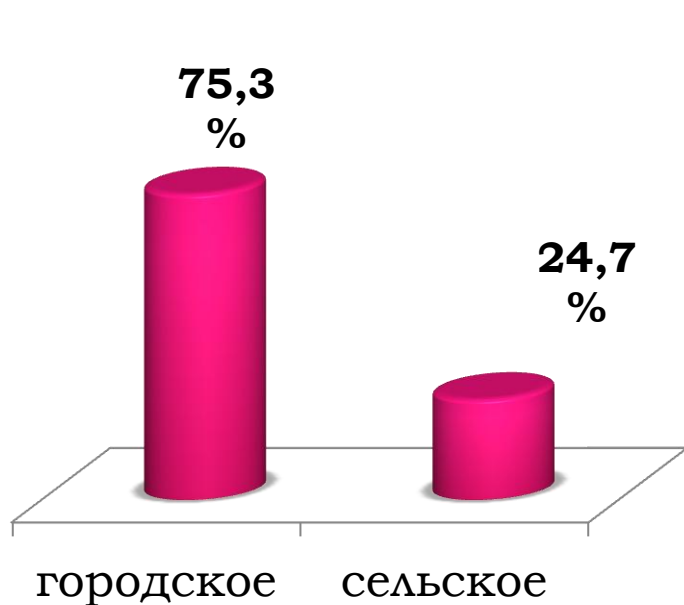
Фото
ФАН "Донецкий край"



Фото
ФАН "Донецкий край"

Население

На территории, объединившей город и район, по состоянию на 01.01.2024 проживает 72,1 тыс. чел. Среднесписочная численность штатных работников на предприятиях, в организациях и учреждениях составляет 10454 чел. Порядка 4 тыс.чел. заняты в сфере предпринимательства.



Бизнес-среда, социальные объекты

- **Банковская система.**
- Банковскую систему города Шахтерска представляют 10 отделений ПСБ, установлено 6 банкоматов.
- На территории, подконтрольной администрации города Шахтерска и ее территориальным органам, осуществляют деятельность 6 обособленных подразделений ЧП «ИРИНА», которые предоставляют услуги по обмену валют, 2 отделения ООО «ЛОМБАРД СТАНДАРТ», которые осуществляют предоставление финансовых кредитов физическим лицам за счет собственных денежных средств, под залог имущества на определенный срок и под процент.



ЭКОНОМИЧЕСКАЯ ПОЛИТИКА

Управление экономическим развитием

- Управление экономическим развитием города осуществляется через реализацию Программы восстановления и развития экономики и социальной сферы города Шахтерска, в которой определены цель и пути её достижения, обозначены приоритетные направления, разработаны мероприятия по восстановлению и стабильному функционированию всех сфер жизнедеятельности в г.Шахтерске.



Перечень основных предприятий

Наименование субъекта хозяйствования	Основной вид выпускаемой (изготавливаемой) продукции
Филиал «Шахта «Шахтерская Глубокая» ГУП ДНР «Торезантрацит»	добыча и обогащение каменного угля
ООО «Экопродторг»	разведение домашней птицы, производство мяса и мясных продуктов
ООО «РОЗ-АГРО»	выращивание, убой и переработка мяса птицы; производство инкубационного яйца; выращивание зерновых и масличных культур



Социальная инфраструктура

На территории, подконтрольной администрации города Шахтерска и ее территориальным органам имеется вся необходимая для комфортного проживания инфраструктура – это и благоустроенные жилые дома, учреждения образования здравоохранения, культуры, сеть предприятий торговли и общественного питания



Социальные объекты в сфере здравоохранения

Медицинскую помощь населению оказывают 2 центра первичной медико-санитарной помощи (16 амбулаторий и 24 фельдшерских пункта), 2 больницы, стоматологическая поликлиника. Число больничных коек в системе здравоохранения города составляет 245 единиц, обеспеченность койками в городе составляет 34,7 койки на 10 тыс. городского населения и 20,7 койки на 10 тыс. населения в сельской местности.



Социальные объекты в сфере образования

На территории, подконтрольной администрации города Шахтерска, сформирована сеть учреждений образования, которая обеспечивает конституционное право каждого гражданина Донецкой Народной Республики на доступное, бесплатное и качественное образование.

Сфера образования представлена 29 общеобразовательными школами, в которых учатся 6364 учащихся, 30 детскими дошкольными учреждениями.



Пять учебных заведений обеспечивают подготовку специалистов.

Государственное профессиональное образовательное учреждение «Шахтерский техникум» Государственной организации высшего профессионального образования «Донецкий национальный университет экономики и торговли имени Михаила Туган-Барановского»;

Государственное профессиональное учреждение «Шахтёрский педагогический колледж»;

Государственное профессиональное учреждение «Шахтерский техникум кино и телевидения имени А.А.Ханжонкова» Министерства культуры Донецкой Народной Республики;

Профессиональное образование предоставляют:

ГПУ «Шахтёрский профессиональный лицей»;

Государственное учебное заведение «Шахтерский профессиональный лицей сферы услуг».



Социальные объекты в сфере культуры

- На территории, подконтрольной администрации города Шахтерска и её территориальным органам действуют 4 муниципальных учреждения:
- «Шахтерское городское культурно-досуговое объединение» (Шахтерский городской центр культуры и досуга, 19 муниципальных сельских клубных учреждений),
- «Централизованная библиотечная система» (10 городских библиотек и 15 - сельских);
- «Шахтерский парк культуры и отдыха»,
- Учреждение дополнительного образования «Шахтерская школа искусств» и филиал УДО «ШШИ» - Шахтерская районная школа искусств (с. Розовка).
- 10 коллективов художественной самодеятельности имеют звание «Самодеятельный народный» и «Образцовый».



Инвестиционная активность города Шахтёрска

Источники финансирования




- Объём инвестиций в основной капитал отражает общий инвестиционный климат в городе.

Развитость инфраструктуры

Развитие транспортной сети (плотность автодорог, наличие железнодорожных путей, близость международных пунктов пропуска) облегчает процесс доставки необходимых ресурсов, а также способствует более быстрому и эффективному распределению произведенной продукции между потребителями.

Протяженность автодорог 392,9 км

Железнодорожный транспорт города представляет ДПП ПТУ "Шахтёрскпогрузтранс". За 2020 год объем реализованных услуг по предприятию составил 259,1 млн.рос.руб., объем перевозок грузов железнодорожным транспортом составил 5816 тыс. тонн.



Инженерное оборудование территории

- По состоянию на 01.01.2024 в эксплуатации предприятия (Шахтёрское ПУВКХ) находятся 324,4 км водопроводных сетей, 125,4 км канализационных сетей, 3 повысительные насосные станции, 8 водопроводных насосных станций и 8 канализационных станций.
- В настоящее время протяженность тепловых сетей в 2-х трубном исчислении составляет 69,349 км.
- Предприятие (ООО СЕНС - 2010) обслуживает 31,7 км водопроводных сетей. Срок эксплуатации 54 года . Изношенность 20%.
- Канализационные сети – 21,4 км. Срок эксплуатации 54 года. Изношенность- 36 %.
- 3 (три) скважины в с.Розовка с.Молодецкое с.Садовое

Связь и телекоммуникации

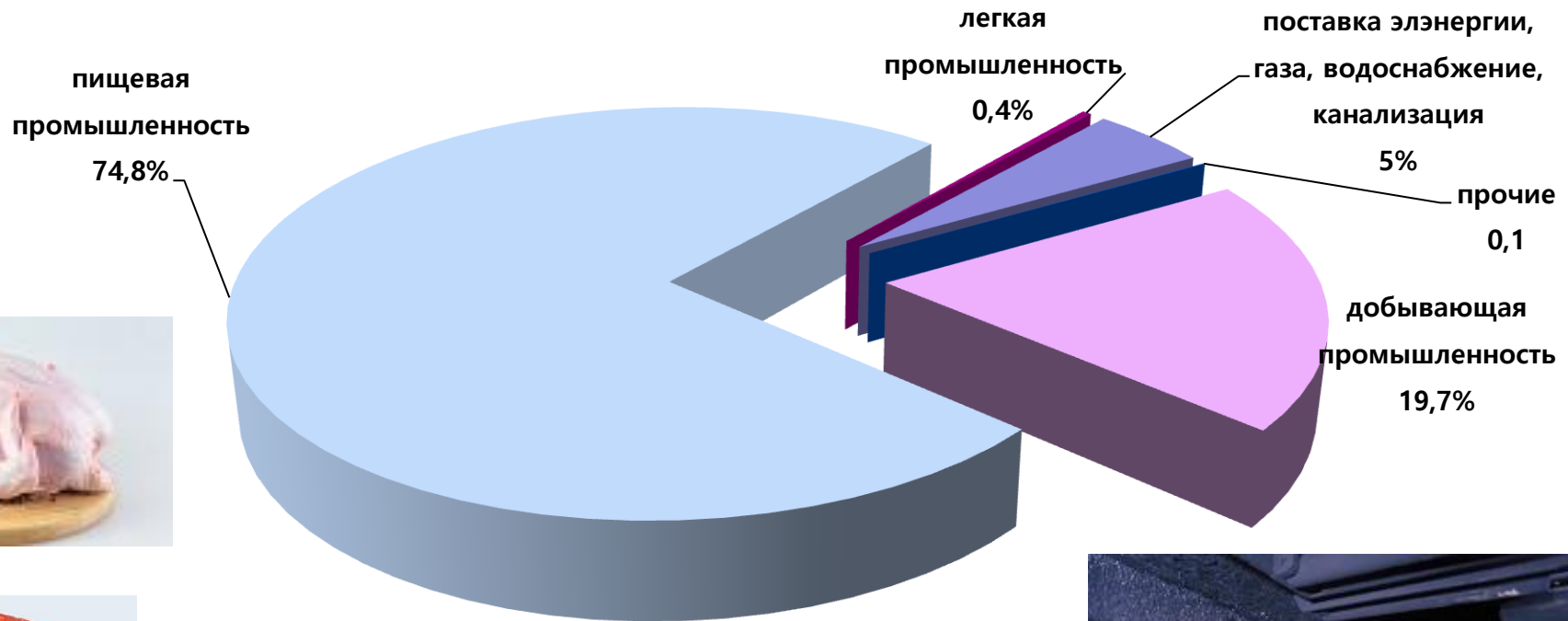
- **Сфера связи и телекоммуникаций** является одной из наиболее динамичных сфер жизнедеятельности города.
- В городе Шахтерске осуществляют свою деятельность 4 оператора связи, из них: из них: фиксированной связи - Государственное предприятие «Комтел», Государственное предприятие связи «Углетелеком», операторы мобильной связи: «Vodafone», Республиканский оператор связи «Феникс».
- 19 операторов телекоммуникационных услуг, предоставляющими услуги Интернет, телевидения. Функционирует местный канал телевидения. Работают 8 почтовых отделений связи ЦПС г.Снежное ГП «Почта Донбасса», Единый центр связи г. Шахтерска.



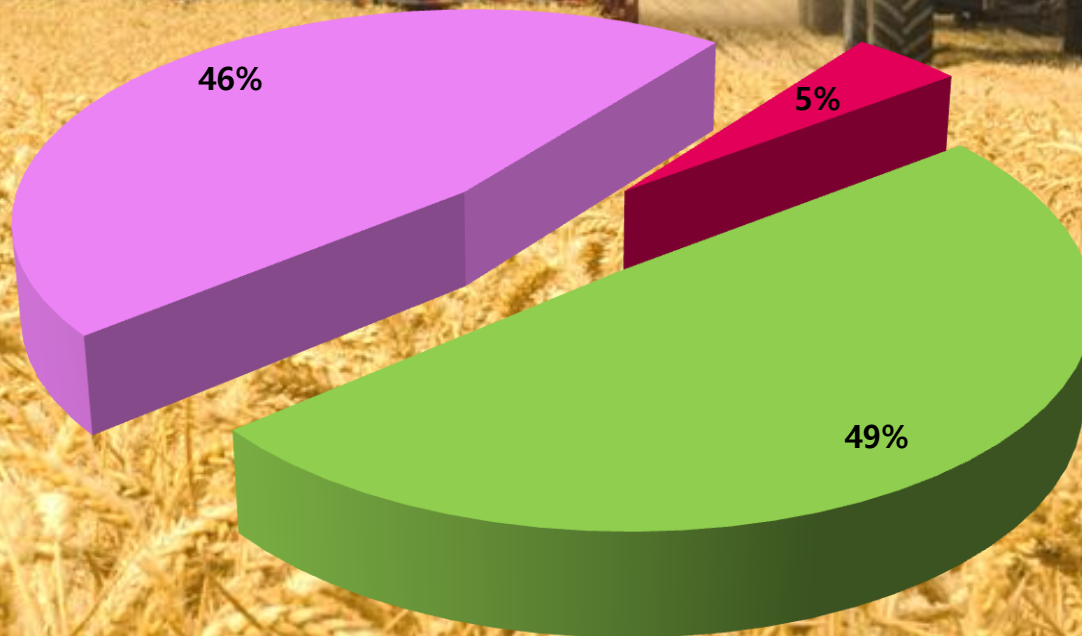
ПРОИЗВОДСТВЕННЫЙ КАПИТАЛ

Структура реального сектора экономики

Удельный вес отраслей промышленности в общем
объеме реализации



Структура агропромышленного комплекса



■ пищевая промышленность

■ растениеводство

■ животноводство

**КРАТКИЕ ИТОГИ
СОЦИАЛЬНО-ЭКОНОМИЧЕСКОГО
РАЗВИТИЯ**

Краткие итоги социально-экономического развития



**Объем
товарооборота**


• **2004,9 млн.руб.**

**Объем платных
услуг**

• **341,9 млн.руб.**

**Доля
прибыльных
предприятий**

• **Финансовый
результат
23,4 млн.руб.**



**Объём
товарооборота**

• 2004,9
рос. руб.

**Объём платных
услуг**

• 341,9
млн. рос. руб.

**Доля прибыльных
предприятий**

• Фин.результат
23,4 млн. рос. руб.



Динамика продукции пищевой и перерабатывающей промышленности

2021 год

Мясо – 26761тонн

**Колбасные изделия –
301,7 тонн**

**Комбикорм –
46,1тыс. тонн**

2022 год

Мясо – 31539,8тонн

**Колбасные изделия
577 тонн**

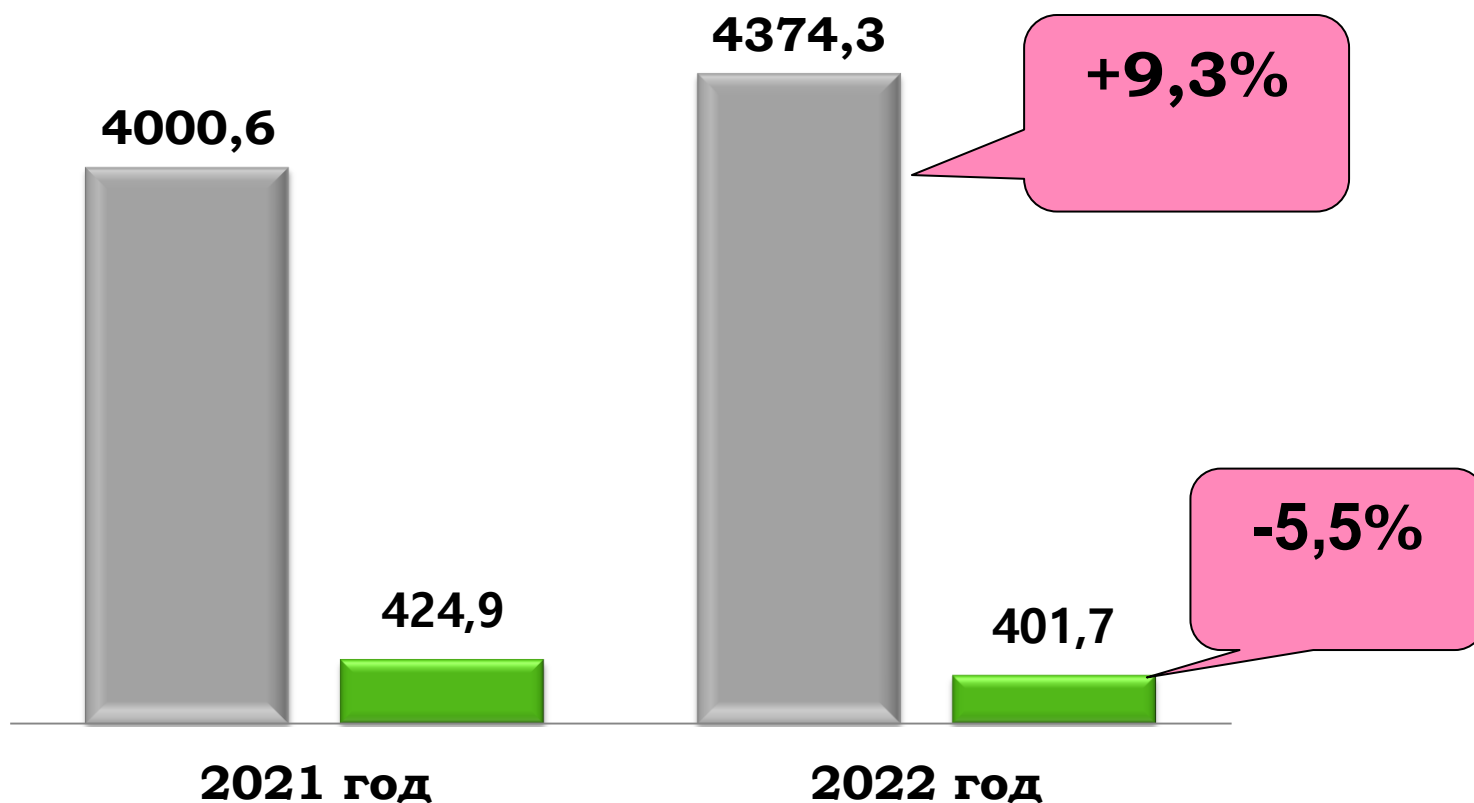
**Комбикорм –
71,1 тыс. тонн**

+ 17,9%

+91,3%

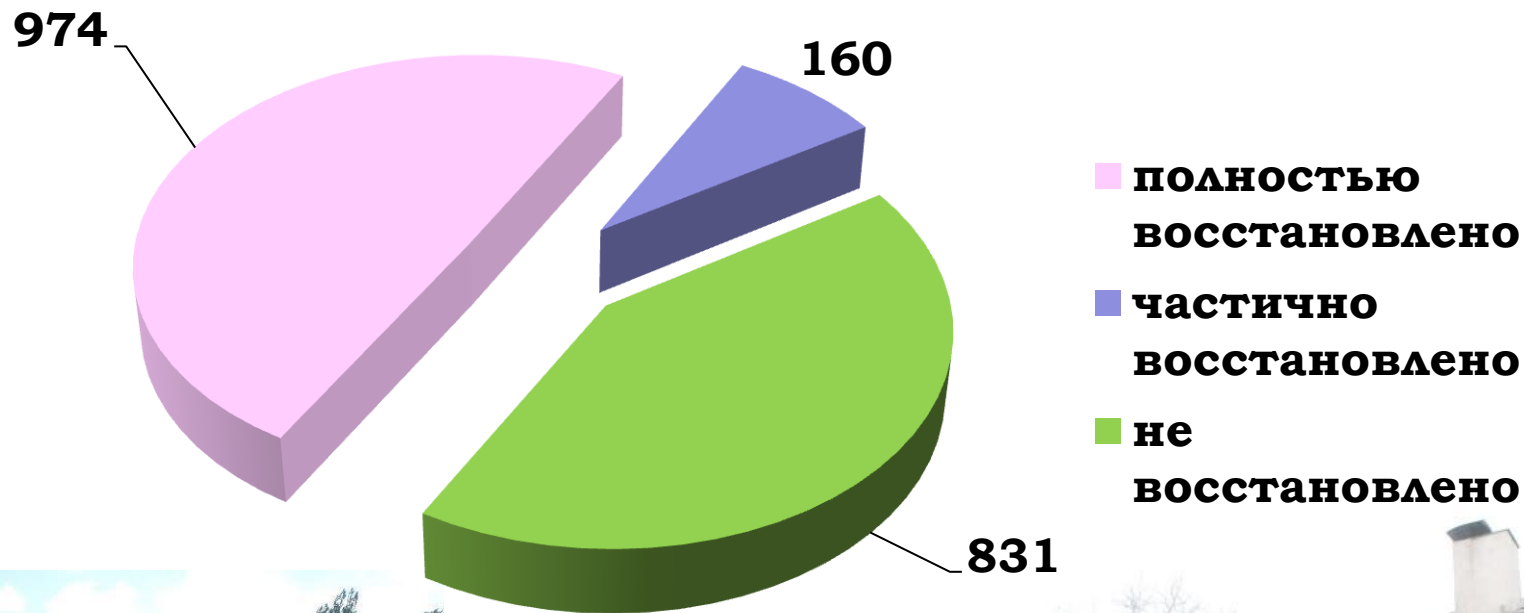
+54,3%

Сельское хозяйство



- продукция животноводства, млн.руб.
- продукция растениеводства, млн.руб.

Восстановление жилого фонда



Динамика социальных показателей

2021 год

Среднемесячная
зарплата – 19622 руб.

Новых рабочих мест -
358

2022 год

Среднемесячная
зарплата – 28984 руб

Новых рабочих мест -
360

+47,7%

+0,5%

Задолженность по выплате заработной платы
– 39,4 млн.руб.

В сфере здравоохранения

- Финансирование на:
- обеспечение больных сахарным и несахарным диабетом в 17 раз больше
- Диагностика и лечение онкобольных 121,6%
- Обеспечение льготной категории населения в 3,8 раз больше

В сфере образования

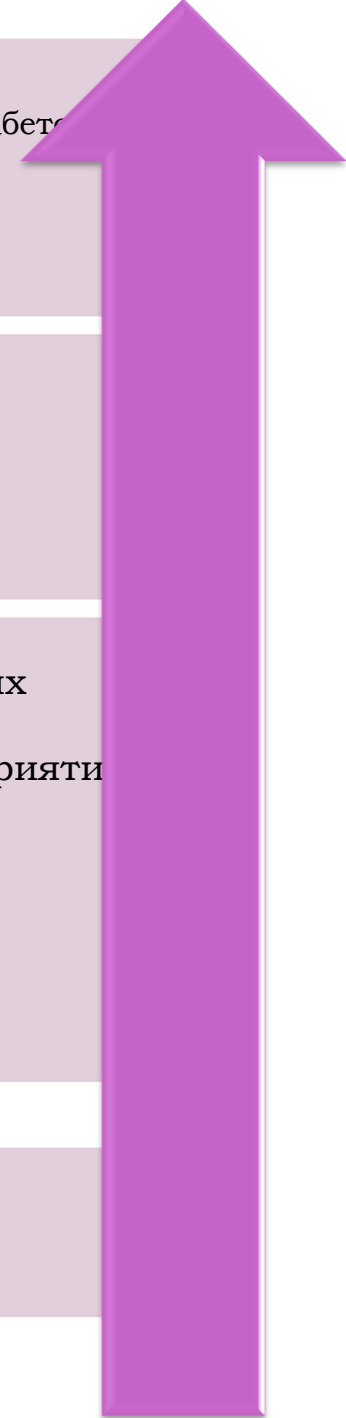
- Полностью восстановлены 16 объектов (48,5%)
- Обеспечено:
- 3-х разовое бесплатное питание в дошкольных учреждениях
- Подвоз учащихся к месту обучения
- Организация летнего отдыха

В сфере культуры, спорта, молодежной политики

- Организовано и проведено 2538 культурных мероприятий (+10,4%)
- Проведено 101 городское спортивное мероприятие
- 1389 спортсменов приняли участие в 114 республиканских и 30 международных соревнованиях
- Проведено 31 мероприятие по военно-патриотическому воспитанию

В сфере охраны природы

- На реализацию 27 природоохранных мероприятий направлено 22,1 млн.руб.



Поддержка инвестиционной деятельности

Необходимым условием предоставления поддержки инвесторам при осуществлении инвестиционной деятельности на территории, подконтрольной администрации города Шахтерска и ее территориальным органам, является вложение инвестиций в соответствии с приоритетными направлениями инвестиционной деятельности города.

- Основные формы поддержки инвестиционной деятельности:
- содействие для включения в местные программы социально значимых и наиболее эффективных инвестиционных проектов;
 - организация и проведение мероприятий в сфере инвестиционной деятельности: конференций, семинаров, «круглых столов»;
 - оказание информационной, методической и организационной помощи при подготовке документации по инвестиционным проектам (бизнес-планам);
 - наличие базы инвестиционных площадок;
 - содействие инвесторам в подборе площадей и земельных участков;
 - иные формы муниципальной поддержки.

Приоритетные направления инвестиционной деятельности

Сельское хозяйство

- Наличие свободных (не переданных) земельных участков, находящихся в землях запаса сельскохозяйственного назначения государственной собственности общей площадью 3688,8га

Камнеобрабатывающая промышленность

- ООО Камнеобрабатывающий завод «ГАНИТ» требует вложения инвестиций для возобновления деятельности
- На предприятии сохранено все необходимое технологическое оборудование, имеется возможность получения сырья от ООО «Первомайский карьер» (Тельмановский район)

Легкая промышленность

- завершение реализации инвестиционного проекта «Реконструкция производства и выпуск швейно-трикотажных изделий»
- Имеется здание, технологическое оборудование

Сбор, вывоз, переработка твердых бытовых отходов

- Размещение ТБО осуществляется МП ТП «Партнер» на городском полигоне твердых бытовых отходов
- Существует острая необходимость в создании предприятия по переработке ТБО

Приоритетные направления для развития бизнеса

**Добывающая
промышленность**



**Пищевая
промышленность**



**Легкая
промышленность**



Машиностроение



**Перерабатывающая
промышленность**



Сфера услуг



**Туристическо-
рекреационная
деятельность**



**Альтернативная
энергетика**



Инвестиционная политика

С начала основания администрация города Шахтерска ведется работа по взвешенной инвестиционной политике, отвечающей современным требованиям.

Цели

Обеспечение инвестиционными ресурсами стратегических целей развития города

Привлечение инвестиций для интенсивного экономического развития города

Повышение инвестиционной привлекательности города

Улучшение инвестиционного климата

Создание и сохранение рабочих мест

Задачи

Создание системы обеспечивающей эффективное взаимодействие администрации со всеми участниками инвестиционной деятельности

Создание механизмов, обеспечивающих формирование инвестиционной инфраструктуры и развитие инвестиционного потенциала

Формирование благоприятного инвестиционного имиджа города

Информационная прозрачность инвестиционной политики

ВОЗМОЖНОСТИ ДЛЯ ИНВЕСТИЦИЙ И ИННОВАЦИЙ

Перечень приоритетных инвестиционных проектов

**Локальные
очистные
сооружения
пос. Горное
г. Шахтерск**

- Обеспечение 187 жителей поселка централизованным водоотведением.

**Капитальный
ремонт
самотечного
канализационного
коллектора
Ø500мм
мкр. Журавлевка -
мкр №7**

- Коллектор в аварийном состоянии. Восстановление пропускной способности. Обеспечение жителей г. Шахтёрска централизованным водоотведением.

Информация об инвестиционных площадках

№ п.п.	Наименование площадки	Местоположение площадки	Вид разрешенного использования
1	строительно-хозяйственный комплекс	г. Шахтёрск, ул. Ленина, южная сторона ООО «Шахтерск-нефтепродукт»	строительство строительно-хозяйственного комплекса
2	спортивно-развлекательный комплекс	г. Шахтёрск, ул. Крупской, западная сторона МФСК «Олимп»	строительство спортивно-развлекательного комплекса
3	строительство жилого дома	г. Шахтёрск, мкр. «Журавлевка», д. 35	строительство жилого дома

Паспорт инвестиционной площадки

1. Наименование площадки	строительно-хозяйственный комплекс
2. Адрес, местоположение площадки	г. Шахтерск, ул. Ленина, южная сторона ООО «Шахтерскнефтепродукт»
3. Фактическое использование	не используется
4. Предложения по использованию площадки	строительство строительно-хозяйственного комплекса
5. Информация о наличии правообладателей, собственников земельного участка	Муниципальная (коммунальная) собственность
6. Информация о наличии правообладателей, собственников объектов недвижимости	-
7. Предполагаемая процедура предоставления	<i>аренда</i>
8. Характеристика земельного участка	
Площадь, га	1,0000
Категория земель	земли жилой и общественной застройки
Целевое назначение	для строительства и обслуживания строительно- хозяйственного комплекса
Форма собственности	муниципальная (коммунальная) собственность
Возможная форма передачи участка	аренда
Необходимость и / или возможность изменения целевого назначения	нет
Наличие ограждений (есть, нет)	нет
9. Предложения относительно направления использования участка в соответствии с санитарными нормами и КВЭД	
Для строительства строительно-хозяйственного комплекса	

10. Доступность к транспортной инфраструктуре

Транспортная инфраструктура	Описание, местонахождение, маркировка, характеристики	Расстояние, км
К автодорогам, в т.ч.:		
- местным	Городская дорога ул.Ленина (муниципальная собственность)	до 1км
- международным	-	-
- государственным	Автодорога общего пользования Н-21 «Старобельск -Луганск-Красный Луч-Макеевка-Донецк»	до 1 км
К железной дороге	Станция «Постниково»	5 км

11. Обеспеченность объектами социальной инфраструктуры

Социальная инфраструктура	Описание, местонахождение	Расстояние, км
5.1 . За пределами поселения		
- к республиканскому центру	г.Донецк	60км
-к административному центру	г.Шахтерск	1км
5.2 . В границах поселения		
- к центру города	г.Шахтерск	1км
- к учреждениям образования	ОШ №2	1 км
- к учреждениям здравоохранения	Центральная городская больница	5км
- к предприятиям торговли	Первый Республиканский Супермаркет	2 км

12. Подключение к инженерным сетям

	Описание, местонахождение, маркировка (возможность подключения к существующим и запланированным к строительству инженерным сетям)	Мощность	Расстояние, км	Наличие технических условий для подключения
Энергоснабжение	Возможно подключение согласно ТУ	-	-	нет
Водоснабжение	Возможно подключение согласно ТУ	-	-	нет
Газоснабжение	Возможно подключение согласно ТУ	-	-	нет
Пар	Возможно подключение согласно ТУ	-	-	нет
Отопление	Возможно подключение согласно ТУ	-	-	нет
Канализация	Возможно подключение согласно ТУ	-	-	нет
Очистные сооружения	Возможно подключение согласно ТУ	-	-	нет

ВЫКОПИРОВКА ИЗ ГЕНПЛАНА ГОРОДА ШАХТЕРСКА

М 1 : 2000

Размещение строительно-хозяйственного торгового комплекса

Адрес: г. Шахтерск, ул. Ленина, с южной стороны ООО «Шахтерскиефтепродукт»



Начальник отдела
архитектуры и градостроительства

Handwritten signature

Т.Н. Бубнова

Паспорт инвестиционной площадки

1. Наименование площадки	спортивно-развлекательный комплекс
2. Адрес, местоположение площадки	г. Шахтерск, ул. Крупской, западная сторона МФСК «Олимп»
3. Фактическое использование	не используется
4. Предложения по использованию площадки	строительство спортивно-развлекательного комплекса
5. Информация о наличии правообладателей, собственник ов земельного участка	Муниципальная (коммунальная) собственность
6. Информация о наличии правообладателей, собственник ов объектов недвижимости	-
7. Предполагаемая процедура предоставления	<i>аренда</i>
8. Характеристика земельного участка	
Площадь, га	0,5000
Категория земель	земли жилой и общественной застройки
Целевое назначение	для строительства и обслуживания спортивно-развлекательного комплекса
Форма собственности	Муниципальная (коммунальная) собственность
Возможная форма передачи участка	аренда
Необходимость и / или возможность изменения целевого назначения	нет
Наличие ограждений (есть, нет)	нет
9. Предложения относительно направления использования участка в соответствии с санитарными нормами и КВЭД	
Строительство и обслуживание спортивно-развлекательного комплекса	

10. Доступность к транспортной инфраструктуре

Транспортная инфраструктура	Описание, местонахождение, маркировка, характеристики	Расстояние, км
К автодорогам, в т.ч.:		
- местным	Городская дорога ул.Крупской (муниципальная собственность)	до 1км
- международным		-
- государственным	Автодорога общего пользования Н-21 «Старобельск-Луганск-Красный Луч-Макеевка-Донецк»	до 1 км
К железной дороге	Станция «Постниково»	6 км

11. Обеспеченность объектами социальной инфраструктуры

Социальная инфраструктура	Описание, местонахождение	Расстояние, км
5.1 . За пределами поселения		
- к республиканскому центру	г.Донецк	60км
-к административному центру	г.Шахтерск	до 1км
5.2 . В границах поселения		
- к центру города	г.Шахтерск	до 1км
- к учреждениям образования (школы, детские сады)	ОШ №19	1 км
- к учреждениям здравоохранения *	Центральная городская больница	3км
- к предприятиям торговли	Первый Республиканский Супермаркет	1 км

12. Подключение к инженерным сетям

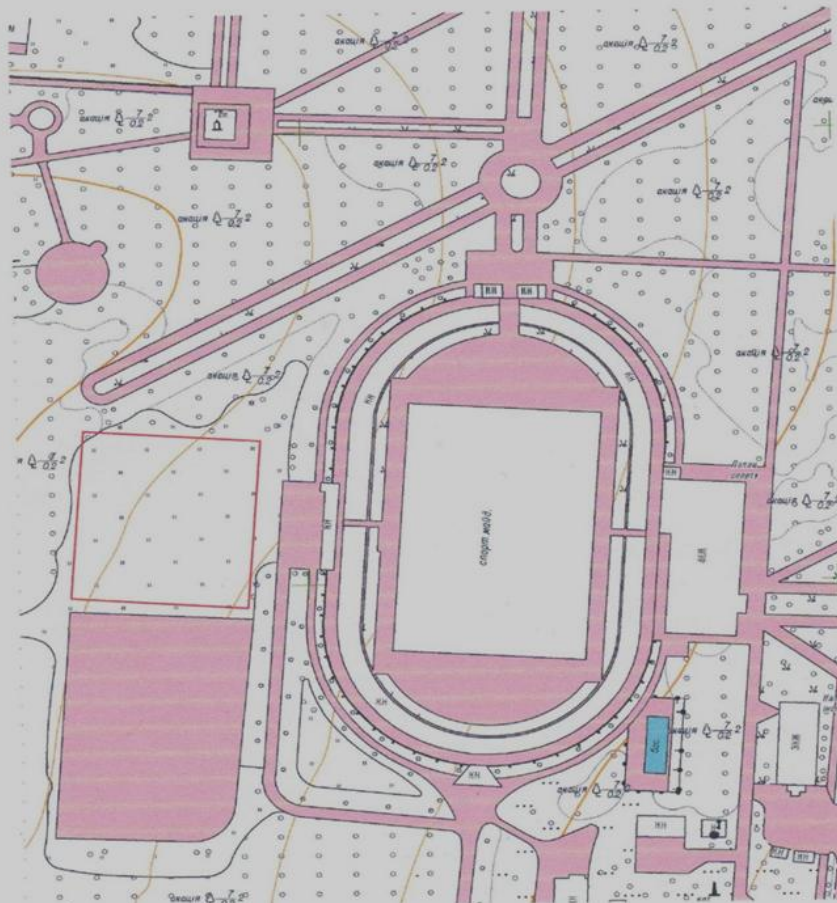
	Описание, местонахождение, маркировка (возможность подключения к существующим и запланированным к строительству инженерным сетям)	Мощность	Расстояние, км	Наличие технических условий для подключения
Энергоснабжение	Возможно подключение согласно ТУ	-	-	нет
Водоснабжение	Возможно подключение согласно ТУ	-	-	нет
Газоснабжение	Возможно подключение согласно ТУ	-	-	нет
Пар	Возможно подключение согласно ТУ	-	-	нет
Отопление	Возможно подключение согласно ТУ	-	-	нет
Канализация	Возможно подключение согласно ТУ	-	-	нет
Очистные сооружения	Возможно подключение согласно ТУ	-	-	нет

ВЫКОПИРОВКА ИЗ ГЕНПЛАНА ГОРОДА ШАХТЕРСКА

М 1 : 2000

Размещение спортивно-развлекательного комплекса

Адрес: г. Шахтерск, ул. Крупской, с западной стороны СК «Олимп»



— - месторасположение объекта

Начальник отдела
архитектуры и градостроительства

Возня

Т.Н. Бубнова

Паспорт инвестиционной площадки

1. Наименование площадки	строительство жилого дома			
2. Адрес, местоположение площадки	г. Шахтерск, мкр. «Журавлевка», д. 35			
3. Фактическое использование	незавершенное строительство			
4. Предложения по использованию площадки	строительство жилого дома			
5. Информация о наличии правообладателей, собственник ов земельного участка	Муниципальная (коммунальная) собственность			
6. Информация о наличии правообладателей, собственник ов объектов недвижимости	Муниципальная (коммунальная) собственность			
7. Предполагаемая процедура предоставления	<i>постоянное пользование</i>			
8. Характеристика земельного участка				
Площадь, га	0,4500			
Категория земель	земли жилой и общественной застройки			
Целевое назначение	для строительства и обслуживания жилого дома			
Форма собственности	Муниципальная (коммунальная) собственность			
Возможная форма передачи участка	<i>постоянное пользование</i>			
Необходимость и / или возможность изменения целевого назначения	нет			
Наличие ограждений (есть, нет)	нет			
Незавершенное строительство				
Жилой дом	-	да	да	9 этажей, коммуникации не подключены, отделочные работы не производились
9. Предложения относительно направления использования участка в соответствии с санитарными нормами и КВЭД				
строительство жилого дома				

10. Доступность к транспортной инфраструктуре		
Транспортная инфраструктура	Описание, местонахождение, маркировка, характеристики	Расстояние, км
К автодорогам, в т.ч.:		
- местным	Внуриквартильная дорога микрорайона Журавлевка (муниципальная собственность)	до 1 км
- международным	-	-
- государственным	Автодорога общего пользования Н-21 «Старобельск-Луганск-Красный Луч-Макеевка-Донецк»	до 1 км
К железной дороге	Станция «Постниково»	6 км
11. Обеспеченность объектами социальной инфраструктуры		
Социальная инфраструктура	Описание, местонахождение	Расстояние, км
5.1 . За пределами поселения		
- к республиканскому центру	г.Донецк	60км
-к административному центру	г.Шахтерск	до 1км
5.2 . В границах поселения		
- к центру города	В центре микрорайона	1 км
- к учреждениям образования (школы, детские сады) *	Городская гимназия, детсады: «Малыш» «Журавленок»	До 1 км
- к учреждениям здравоохранения	Центральная городская больница	До 3 км
- к предприятиям торговли	Торговые предприятия (продовольственные, непродовольственные то вары), рынок, магазин «Прана», Первый Республиканский Супермаркет	До 1 км

12. Подключение к инженерным сетям				
	Описание, местонахождение, маркировка (возможность подключения к существующим и запланированным к строительству инженерным сетям)	Мощность	Расстояние, км	Наличие технических условий для подключения
Энергоснабжение	Возможно согласно получаемых ТУ	-	-	нет
Водоснабжение	Возможно согласно получаемых ТУ	-	-	нет
Газоснабжение	Возможно согласно получаемых ТУ	-	-	нет
Пар	Возможно согласно получаемых ТУ	-	-	нет
Отопление	Возможно согласно получаемых ТУ	-	-	нет
Канализация	Возможно согласно получаемых ТУ	-	-	нет
Очистные сооружения	Возможно согласно получаемых ТУ	-	-	нет

ВЫКОПИРОВКА ИЗ ГЕНИПЛАНА ГОРОДА ШАХТЕРСКА

М 1 : 2000

Объект: Десяти этажный жилой дом (незавершенное строительство)

Адрес: г. Шахтерск, микрорайон «Журавлевка», дом №35



— - месторасположение объекта

Начальник отдела
архитектуры и градостроительства

Т.Н. Бубнова

Перечень водных объектов

№ п/п	Местонахождения водного объекта		Параметры водного объекта при НПУ	
	Наименование объекта и его административно-территориальное расположение	Наименование балки, бассейна реки	Площадь водного зеркала, га	Объём тыс.м ³
1	2	3	4	5
Великошишовская сельская администрация				
1	Пруд Великошишовская сельская администрация, администрации г.Шахтерск, вблизи с.Водяное за пределами населенного пункта	балка Большая Шишовка, бассейн реки Крынка	15,9	609,67
2	Пруд Великошишовская сельская администрация, администрации г.Шахтерск, вблизи с.Великая Шишовка, за пределами населенного пункта	балка Большая Шишовка, бассейн реки Крынка	2,9	51,99

3	Пруд Великошишовская сельская администрация, администрации г.Шахтерск, вблизи с.Великая Шишовка, за пределами населенного пункта	балка Большая Шишовка, бассейн реки Крынка	1	15
4	Пруд Великошишовская сельская администрация, администрации г.Шахтерск, вблизи с.Великая Шишовка, за пределами населенного пункта	балка Кирилова бассейн реки Крынка	1,4	25,2
5	Пруд Великошишовская сельская администрация, администрации г.Шахтерск, вблизи г.Торез, за пределами населенного пункта	балка без названия, бассейн реки Крынка	1,36	23,58
6	Водоем (карьер) Великошишовская сельская администрация, администрации г.Шахтерск, вблизи г.Торез, за пределами населенного пункта	пойма реки Севастьяновка, бассейн реки Крынка	11,66	1270,48
7	Пруд Великошишовская сельская администрация, администрации г.Шахтерск, вблизи с.Великая Шишовка, в пределах населенного пункта	балка Великая Шишовка, бассейн реки Крынка	6,8	127,15

Грабовская сельская администрация

8	Пруд, Грабовская сельская администрация, администрации г.Шахтерск, вблизи с.Ровное, за пределами населенного пункта	балка без названия, бассейн реки Крынка	2,84	57
9	Пруд, Грабовская сельская администрация, администрации г.Шахтерск, вблизи с.Ровное, за пределами населенного пункта	балка без названия, бассейн реки Крынка	0,6	6,3
10	Пруд, Грабовская сельская администрация, администрации г.Шахтерск, вблизи с.Ровное, за пределами населенного пункта	балка без названия, бассейн реки Крынка	1,05	10,5
11	Пруд осветленных вод (ГОФ Красная звезда) (из 2 секций), Грабовская сельская администрация, администрации г.Шахтерск, вблизи с.Ровное, за пределами населенного пункта	Балка Прищепина, бассейн реки Ольховая, бассейн реки Крынка	2,29	33

12	Пруд осветленных вод (ГОФ Красная звезда), Грабовская сельская администрация, администрации г.Шахтерск, вблизи с.Ровное, за пределами населенного пункта	Балка Прищепина, бассейн реки Ольховая, бассейн реки Крынка	9	670
13	Пруд, Грабовская сельская администрация, администрации г.Шахтерск, вблизи с.Ровное, за пределами населенного пункта	Балка Прищепина, бассейн реки Ольховая, бассейн реки Крынка	1,5	23
14	Пруд, Грабовская сельская администрация, администрации г.Шахтерск, вблизи с.Ровное, за пределами населенного пункта	Балка Прищепина, бассейн реки Ольховая, бассейн реки Крынка	4,8	73
15	Пруд, Грабовская сельская администрация, администрации г.Шахтерск, вблизи с.Ровное, за пределами населенного пункта	Балка Прищепина, бассейн реки Ольховая, бассейн реки Крынка	8,65	75
16	Пруд, Грабовская сельская администрация, администрации г.Шахтерск, вблизи с.Ровное, за пределами населенного пункта	Балка Прищепина, бассейн реки Ольховая, бассейн реки Крынка	1,63	16

Розовская сельская администрация

17	Пруд, Розовская сельская администрация, администрации г.Шахтерск, вблизи с. Шевченко, за пределами населенного пункта	река Ольховка, бассейн реки Крынка	7,07	127,35
18	Пруд, Розовская сельская администрация, администрации г.Шахтерск вблизи с. Шевченко, за пределами населенного пункта	река Ольховка, бассейн реки Крынка	7,7	154,63
19	Пруд, Розовская сельская администрация, администрации г.Шахтерск вблизи с. Шевченко, за пределами населенного пункта	балка Осино-Ольховка, бассейн реки Крынка	1,9	28,5
20	Пруд, Розовская сельская администрация, администрации г.Шахтерск вблизи с. Шевченко, за пределами населенного пункта	река Ольховка, бассейн реки Крынка	8	240
21	Пруд, Розовская сельская администрация, администрации г.Шахтерск вблизи с. Розовка, за пределами населенного пункта	балка Громовая, бассейн реки Крынка	3,99	69,8

22	Пруд, Розовская сельская администрация, администрации г.Шахтерск вблизи с. Розовка, за пределами населенного пункта	балка Громова, бассейн реки Крынка	2,44	49,04
23	Пруд, Розовская сельская администрация, администрации г.Шахтерск вблизи с. Розовка, за пределами населенного пункта	балка Громова, бассейн реки Крынка	0,4	8,4
24	Пруд, Розовская сельская администрация, администрации г.Шахтерск вблизи с. Шевченко, за пределами населенного пункта	балка Потяшевская, бассейн реки Ольховая, бассейн реки Крынка	2,89	42
25	Пруд, Розовская сельская администрация, администрация г.Шахтерск, вблизи с. Н.Крынка, за пределами населенного пункта (Три бугра)	балка Сухой Яр, бассейн реки Крынка	6,98	238,1

26	Пруд, Розовская сельская администрация, администрация г.Шахтерск, вблизи с. Н.Крынка, за пределами населенного пункта (Два бугра)	балка Сухой Яр, бассейн реки Крынка	1,3	18
27	Замкнутый водоем (карьер), Розовская сельская администрация, администрации г.Шахтерск вблизи с. Розовка Монахово, за пределами населенного пункта	пойма реки Крынка	10,26	979,35
28	Пруд, Розовская сельская администрация, администрации г.Шахтерск вблизи с. Розовка, за пределами населенного пункта	балка Громовая, бассейн реки Крынка	2,22	44,4
29	Пруд, Розовская сельская администрация, администрации г.Шахтерск вблизи с. Розовка, за пределами населенного пункта	балка Громовая, бассейн реки Крынка	0,83	8,3

30	Замкнутый водоем (карьер), Розовская сельская администрация, администрации г.Шахтерск вблизи с. Розовка Монахово, за пределами населенного пункта (Монаховский карьер № 2)	бассейн реки Крынка	2,15	120
31	Пруд, Розовская сельская администрация, администрации г.Шахтерск, вблизи пос. Дружба, за пределами населенного пункта	балка Беликов Яр, бассейн реки Крынка	1,13	19,2
32	Пруд-отстойник, Розовская сельская администрация, администрация г.Шахтерск, вблизи ул.Центральная с. Н.Крынка, за пределами населенного пункта	балка Скелевая, бассейн реки Крынка	2,3	35
33	Пруд-отстойник, Розовская сельская администрация, администрация г.Шахтерск, вблизи ул. Центральная с. Н.Крынка, за пределами населенного пункта	балка Скелевая, бассейн реки Крынка	1,2	18

Дмитровская сельская администрация

34	Пруд, Дмитровская сельская администрация, администрации г.Шахтерск, вблизи с.Верхний кут, за пределами населенного пункта	Балка Крутая, бассейн реки Миус	4,79	191,6
35	Пруд, Дмитровская сельская администрация, администрации г.Шахтерск, вблизи с.Латышево, за пределами населенного пункта	Балка Герасимова, бассейн реки Миус	14,8	358,98
36	Пруд, Дмитровская сельская администрация, администрации г.Шахтерск, вблизи с.Кожевня, за пределами населенного пункта	Балка Дубровка, бассейн реки Миус	16,77	419
37	Пруд, Дмитровская сельская администрация, администрации г.Шахтерск, вблизи с.Дибровка, за пределами населенного пункта	Балка Дубровка, бассейн реки Миус	32	990
38	Пруд, Дмитровская сельская администрация, администрации г.Шахтерск, вблизи с.Дибровка, за пределами населенного пункта (возле дачи)	Балка Дубовая, бассейн реки Миус	0,6	9

39	Пруд, Дмитровская сельская администрация, администрации г.Шахтерск, вблизи с.Дибровка, за пределами населенного пункта	Балка Чирчина, бассейн реки Миус	1	5
40	Пруд, Дмитровская сельская администрация, администрации г.Шахтерск, вблизи с.Дибровка, за пределами населенного пункта	Балка Воловая, бассейн реки Миус	0,8	7
41	Пруд, Дмитровская сельская администрация, администрации г.Шахтерск, вблизи с.Дибровка, за пределами населенного пункта	Балка Воловая, бассейн реки Миус	1	20
42	Пруд, Дмитровская сельская администрация, администрации г.Шахтерск, вблизи с.Дибровка, за пределами населенного пункта	Балка без названия, бассейн реки Миус	0,8	10
43	Пруд, Дмитровская сельская администрация, администрации г.Шахтерск, вблизи с.Дибровка, за пределами населенного пункта	Балка без названия, бассейн реки Миус	0,6	9

Мануйловская сельская администрация

44	Пруд, Мануйловская сельская администрация, администрации г.Шахтерск, вблизи с.Петровское, за пределами населенного пункта	Балка Медовая, бассейн реки Миус	19,93	993,14
45	Пруд, Мануйловская сельская администрация, администрации г.Шахтерск, вблизи с.Петровское, за пределами населенного пункта	Балка Кирикова, бассейн реки Миус	3,5	93,8
46	Пруд, Мануйловская сельская администрация, администрации г.Шахтерск, вблизи с.Мануйловское (Пятихатки), за пределами населенного пункта	Река Севостьяновка, бассейн реки Крынка	23,2 (19,381-Шахтерск, 3,819 - Торез)	1318,8
47	Пруд, Мануйловская сельская администрация, администрации г.Шахтерск, вблизи с.Петровское, за пределами населенного пункта	Балка без названия, бассейн реки Севостьяновка, бассейн реки Крынка	0,9	20
48	Пруд-отстойник, Мануйловская сельская администрация, администрации г.Шахтерск, вблизи и пос.Ремовка (пруд ш.№4), за пределами населенного пункта	Бассейн реки Крынка,	0,6	12
49	Пруд, Мануйловская сельская администрация, администрации г.Шахтерск, вблизи с.Петровское, за пределами населенного пункта	Балка Рассыпная, бассейн реки Крынка	2,43	74,22
50	Пруд, Мануйловская сельская администрация, администрации г.Шахтерск, вблизи пос.Ремовка(верхний), за пределами населенного пункта	Бассейн реки Крынка	2	40

Рассыпненская сельская администрация

51	Пруд, Рассыпненская сельская администрация, администрации г.Шахтерск , вблизи с.Стрюково, за пределами населенного пункта	Балка Стрюково, бассейн реки Миус	12,9	528
52	Пруд, Рассыпненская сельская администрация, администрации г.Шахтерск , вблизи с.Рассыпное, за пределами населенного пункта	Балка Довжик, бассейн реки Миус	1,9	30
53	Пруд, Рассыпненская сельская администрация, администрации г.Шахтерск , вблизи с.Рассыпное, за пределами населенного пункта	Балка Попасная , бассейн реки Миус	4,39	171,21
54	Пруд, Рассыпненская сельская администрация, администрации г.Шахтерск , вблизи с.Рассыпное, за пределами населенного пункта	Балка Довжик, бассейн реки Миус	1	20
55	Пруд, Рассыпненская сельская администрация, администрации г.Шахтерск , вблизи с.Стрюково, за пределами населенного пункта	Балка Свинячья бассейн реки Миус	1	20

Орлово-Ивановская сельская администрация

56	Пруд, Орлово-Ивановская сельская администрация, администрации г.Шахтерск вблизи с.Орлово-Ивановка за пределами населенного пункта	Балка Харцызская, бассейн реки Крынка	18,1	891,63
57	Пруд осветленной воды, Орлово-Ивановская сельская администрация, администрации г.Шахтерск вблизи с.Степное за пределами населенного пункта	Бассейн балки Харцызская, бассейн реки Крынка	1,2	3
58	Пруд-шламонакопитель, Орлово-Ивановская сельская администрация, администрации г.Шахтерск вблизи с.Степное за пределами населенного пункта	Бассейн балки Харцызская, бассейн реки Крынка	8,9	630
59	пруд-отстойник шахтных вод, Орлово-Ивановская сельская администрация, администрации г.Шахтерск, вблизи с.Михайловка(справа от Кировского)	Бассейн балки Кленовая, бассейн реки Крынка	3,02	140

60	пруд-отстойник шахтных вод, Орлово-Ивановская сельская администрация, администрации г.Шахтерск, вблизи с.Михайловка(справа от Кировского)	Бассейн балки Кленовая, бассейн реки Крынка	3,57	180
61	Пруд, Орлово-Ивановская сельская администрация, администрации г. Шахтерск вблизи с.Орлово-Ивановка за пределами населенного пункта	Балка без названия, бассейн реки Крынка	2,56	21,92
62	Пруд, Орлово-Ивановская сельская администрация, администрации г. Шахтерск в с.Орлово-Ивановка в пределах населенного пункта	Балка Харцызская, бассейн реки Крынка	7,52	407,24
63	Пруд, Орлово-Ивановская сельская администрация, администрации г. Шахтерск вблизи с.Орлово-Ивановка за пределами населенного пункта	Балка Харцызская, бассейн реки Крынка	4	96,5

64	Пруд, Орлово-Ивановская сельская администрация, администрации г. Шахтерск вблизи с.Орлово-Ивановка за пределами населенного пункта	Балка Харцызская, бассейн реки Крынка	1,4	15
65	Пруд-отстойник, Орлово-Ивановская сельская администрация, администрации г.Шахтерск, вблизи г.Шахтерск (пос.Буруцкого) за пределами населенного пункта	Балка Кленовая, бассейн реки Ольховая, бассейн балки Харцызская бассейн реки Крынка	33,25	1189,63
Петропавловская сельская администрация				
66	Пруд, Петропавловская сельская администрация, администрации г.Шахтерска, вблизи с.Петропавловка за пределами населенного пункта	Балка Стожковская, бассейн реки Крынка	0,98	19,6
Малоорловская сельская администрация				
67	Пруд, Малоорловская сельская администрация, администрации г.Шахтерск, вблизи с.Шевченко, за пределами населенного пункта	Балка Кленовая, бассейн реки Ольховая, бассейн балки Харцызская, бассейн реки Крынка	11,2	450

68	Пруд, Малоорловская сельская администрация, администрации г.Шахтерск, вблизи с.Шевченко, за пределами населенного пункта	Балка Немецкая, бассейн реки Крынка	2,5	20
69	Пруд, Малоорловская сельская администрация, администрации г.Шахтерск, вблизи с.Малоорловка(с.Дружное), за пределами населенного пункта	Балка Миллионная, левый приток реки Булавин, бассейн реки Крынка	9,35	251,4
Степановская сельская администрация				
70	Пруд, Степановская сельская администрация, администрации г.Шахтерск, вблизи с.Степановка за пределами населенного пункта	Река Ольховчик, бассейн реки Миус	12,46	261,97
71	Пруд, Степановская сельская администрация, администрации г.Шахтерск, вблизи с.Степановка за пределами населенного пункта	Балка без названия, бассейн реки Миус	1,05	11,32

72	Пруд, Степановская сельская администрация, администрации г.Шахтерск, вблизи с.Тараны, за пределами населенного пункта	Балка Тараны, бассейн реки Камышеваха, бассейн реки Миус	2,8	68
73	Пруд, Степановская сельская администрация, администрации г.Шахтерск, вблизи с.Тараны, за пределами населенного пункта	Балка Тараны, бассейн реки Миус	0,8	6,8
74	Пруд, Степановская сельская администрация, администрации г.Шахтерск, вблизи с.Мариновка, за пределами населенного пункта	Балка Кривая, бассейн реки Миус	2,4	30
75	Пруд, Степановская сельская администрация, администрации г.Шахтерск, вблизи с.Петровское, за пределами населенного пункта	Балка Медовая бассейн реки Крынка	1,2	18

76	Замкнутый водоем (карьер), Степановская сельская администрация, администрации г.Шахтерска, вблизи мемориального комплекса Саур-Могила	Бассейн реки Миус	0,9	14
77	Замкнутый водоем (карьер), Степановская сельская администрация, администрации г.Шахтерска, вблизи мемориального комплекса Саур-Могила	Бассейн реки Миус	0,8	12
78	Пруд, Степановская сельская администрация, администрации г.Шахтерск, вблизи с.Сауровка, за пределами населенного пункта	Балка без названия, бассейн реки Миус	0,93	13,9
79	Пруд, Степановская сельская администрация, администрации г.Шахтерск, вблизи с.Сауровка, за пределами населенного пункта	Балка без названия, бассейн реки Миус	0,62	9,2
80	Пруд, Степановская с/адм, вблизи с.Мариновка(Красная Заря) за пределами населенного пункта	Балка Романова, бассейн реки Миус	1,64	24,6

Никишинская сельская администрация

81	Пруд, Никишинская сельская администрация, администрации г.Шахтерск, вблизи с.Никишино, за пределами населенного пункта	балка Даниловская, бассейн реки Крынка	4,89	153,36
82	Пруд, Никишинская сельская администрация, администрации г.Шахтерск, вблизи с.Никишино, за пределами населенного пункта	балка Даниловская, бассейн реки Крынка	1,61	26,65

Золотаревская сельская администрация

83	Пруд Золотаревская сельская администрация, администрации г.Шахтерск, вблизи с.Гусельское, за пределами населенного пункта	балка без названия, бассейн реки Кальмиус	1,5	40
84	Пруд Золотаревская сельская администрация, администрации г.Шахтерск, вблизи с.Гусельское, за пределами населенного пункта	балка без названия, бассейн реки Кальмиус	1,2	17,5

85	Пруд Золотаревская сельская администрация, администрации г.Шахтерск, вблизи с.Золотаревка(возле дороги), за пределами населенного пункта	балка Дубовка, бассейн реки Крынка	3,5	124
86	Пруд Золотаревская сельская администрация, администрации г.Шахтерск, вблизи с.Дубовка, за пределами населенного пункта	балка Дубовка, бассейн реки Крынка	7,98	230,08
87	Пруд, Золотаревская сельская администрация, администрации г.Шахтерск, вблизи пгт.Колосниково, за пределами населенного пункта (Ретофан)	балка Холодная, бассейн реки Грузская, бассейн реки Кальмиус	3,8	57
88	Пруд, Золотаревская сельская администрация, администрации г.Шахтерск, вблизи пгт.Свердлово, за пределами населенного пункта (Ворошиловский)	балка Холодная, бассейн реки Грузская, бассейн реки Кальмиус	3,32	66,4
89	Пруд, Золотаревская сельская администрация, администрации г.Шахтерск, вблизи пгт.Свердлово, за пределами населенного пункта (Кузня)	балка Холодная, бассейн реки Грузская, бассейн реки Кальмиус	1,82	47,6

90	Пруд, Золотаревская сельская администрация, администрации г.Шахтерск, вблизи пгт.Свердлово, за пределами населенного пункта	балка Холодная, бассейн реки Грузская, бассейн реки Кальмиус	1,04	15
91	Пруд, Золотаревская сельская администрация, администрации г.Шахтерск, вблизи пгт.Свердлово, за пределами населенного пункта (Зеленый)	балка Холодная, бассейн реки Грузская, бассейн реки Кальмиус	2,7	78,3
92	Пруд, Золотаревская сельская администрация, администрации г.Шахтерск, вблизи ул.Парижской Комуны г.Харцызск, за пределами населенного пункта	балка без названия, бассейн реки Кальмиус	3,47	111,07
93	Пруд, Золотаревская сельская администрация, администрации г.Шахтерск, вблизи ул.Парижской Комуны г.Харцызск, за пределами населенного пункта	балка без названия, бассейн реки Кальмиус	0,96	10

Садовская поселковая администрация

94	Пруд, Садовская поселковая администрация, администрации г.Шахтерск, вблизи пос.Зачатовка, за пределами населенного пункта	балка Скелевая, бассейн реки Крынка	2,1	25,2
95	Пруд, Садовская поселковая администрация, администрации г.Шахтерск, вблизи пос.Зачатовка, за пределами населенного пункта	балка Скелевая, бассейн реки Крынка	5,56	83,4
96	Пруд, Садовская поселковая администрация, администрации г.Шахтерск, вблизи пос.Зачатовка, за пределами населенного пункта	балка без названия, бассейн реки Крынка	1,12	22,3
97	Пруд, Садовская поселковая администрация, администрации г.Шахтерск, вблизи с.Сердитое, за пределами населенного пункта	балка Третий Яр, бассейн реки Крынка	2,56	72,66

98	Пруд, Садовская поселковая администрация, администрации г.Шахтерск, вблизи пос.Зачатовка, за пределами населенного пункта	балка без названия, бассейн реки Миус	1,65	17,86
99	Пруд, Садовская поселковая администрация, администрации г.Шахтерск, вблизи пос.Зачатовка, за пределами населенного пункта	балка без названия, бассейн реки Миус	0,93	14
100	Пруд, Садовская поселковая администрация, администрации г.Шахтерск, вблизи пос.Молодецкое, за пределами населенного пункта (третий)	балка Почтовая, бассейн реки Крынка	4,62	168,8
101	Пруд, Садовская поселковая администрация, администрации г.Шахтерск, вблизи пос.Молодецкое, за пределами населенного пункта	балка Почтовая, бассейн реки Крынка	0,7	10
102	Пруд - отстойник, Садовская поселковая администрация, администрации г.Шахтерск, вблизи пос.Молодецкое, за пределами населенного пункта	река Орловка, бассейн реки Крынка пруд	49,8	400

103	Пруд, Садовская поселковая администрация, администрации г.Шахтерск, вблизи пос.Молодецкое, за пределами населенного пункта	балка Молодецкая, бассейн реки Крынка	2,85	74,37
104	Пруд, Садовская поселковая администрация, администрации г.Шахтерск, вблизи с.Сорочье, за пределами населенного пункта	балка Волчья, бассейн реки Крынка	2,03	40,47
105	Пруд, Садовская поселковая администрация, администрации г.Шахтерск, вблизи с.Шапошниково, за пределами населенного пункта	бассейн реки Крынка	0,907	13,6
106	Пруд, Садовская поселковая администрация, администрации г.Шахтерск, вблизи с.Пилигрим, за пределами населенного пункта	балка без названия, бассейн реки Крынка	0,1	0,5
107	Пруд, Садовская поселковая администрация, администрации г.Шахтерск, вблизи с.Дубовое, за пределами населенного пункта	балка без названия, бассейн реки Орловка, бассейн реки Крынка	0,5	7

108	Пруд, Садовская поселковая администрация, администрации г.Шахтерск, вблизи пос.Зарощенское, за пределами населенного пункта	балка без названия, бассейн реки Крынка	0,2	2,4
109	Пруд, Садовская поселковая администрация, администрации г.Шахтерск, вблизи с.Лобановка, за пределами населенного пункта	балка Второй Яр, бассейн реки Крынка	4,83	101,4
110	Пруд, Садовская поселковая администрация, администрации г.Шахтерск, по ул. Первомайская пос.Садовое, в пределах населенного пункта	балка без названия, бассейн реки Крынка	1,4	20
111	Пруд-отстойник, Садовская поселковая администрация, администрации г.Шахтерск, вблизи пос.Заречное, за пределами населенного пункта	река Ольховая, бассейн реки Крынка	30,167	200

112	Ольховское водохранилище, Садовская поселковая администрация, администрации г.Шахтерска, за пределами населенного пункта	река Ольховая, бассейн реки Крынка	381	22390
113	Грабовское водохранилище, сельская администрация, администрации г.Шахтерск, вблизи пос.Верхне-Андреевка, за пределами населенного пункта	река Миус	160	12750
114	Ханженковское водохранилище, Розовская сельская администрация, администрация г.Шахтерск, вблизи пгт. Нижняя Крынка, за пределами населенного пункта	река Крынка	478	13940
Администрация г.Шахтерск				
115	Пруд-отстойник, администрация г. Шахтерск, вблизи ул.Складская (пос. Шахты им. 1 Мая), в пределах населенного пункта г. Шахтерск	бассейн реки Крынка	0,31	5

116	Пруд-отстойник, администрация г.Шахтерск, вблизи ул.Октябрьская, в пределах населенного пункта г. Шахтерск	балка без названия, бассейн реки Крынка а	1,27	20
117	Пруд, администрация г. Шахтерск, вблизи ул.Пролетарская (пос. Алексеево-Орловка), в пределах населенного пункта г. Шахтерск	балка без названия, бассейн реки Крынка а	0,48	7,5
118	Пруд-отстойник, администрация г. Шахтерск, вблизи ул. Щорса, в пределах населенного пункта г. Шахтерск	балка Кривая, бассейн реки Крынка	0,9	13,5
119	Пруд, администрация г. Шахтерск, вблизи ул. Набережная, в пределах населенного пункта г. Шахтерск	балка Кривая, бассейн реки Крынка	0,45	7
120	Пруд, администрация г. Шахтерск, вблизи ул. Заречная (вблизи Центральный парк "Юбилейный", Первый пруд), в пределах населенного пункта г. Шахтерск	балка Молодецкая, бассейн реки Крынка	0,55	8,5

Всего:	120 шт.	1590,02	64696,91
в т.ч.: пруды	112 шт.	545,25	13221,08
озёра	0 шт.	0	0
водохранилища	3 шт.	1019,0	49080,0
карьеры	5 шт.	25,77	2395,83

Перечень объектов муниципальной собственности для передачи в аренду

Наименование свободного объекта (здание или встроенное нежилое помещение)	Адрес местонахождения объекта	Площадь, м ²
2	3	4
Здание сельского дома культуры села Дмитровка	село Дмитровка, ул. Центральная, 62	917,94
Встроенное нежилое помещение в здании сельской администрации	село Дмитровка, ул. Центральная, 57 на первом этаже	48,3
Опорный пункт,	село Дмитровка, ул. Центральная, 96	81,5
Сарай (лит. Б)	село Дмитровка, ул. Центральная, 96	21,1
Сарай (лит. В)	село Дмитровка, ул. Центральная, 96	23,8
Здание сельского клуба села Зрубное	с. Дмитровка, ул. Галенко	54,5
Встроенное нежилое помещение одноэтажного здания банно-прачечного комбината	село Дмитровка, ул. Центральная, 47а	157,9
Строение хозяйственного назначения	село Золотаревка улица Ломоносова, 45а	141,3

Встроенное нежилое помещение админздания	село Мануйловка, ул. XXI съезда КПСС, 39 (на первом этаже)	31,3 м ²
Встроенное нежилое помещение админздания	село Мануйловка, ул. XXI съезда КПСС, 39 (на втором этаже)	
Встроенное нежилое помещение админздания	село Мануйловка, ул. XXI съезда КПСС, 39 (на втором этаже)	
Встроенное нежилое помещение админздания	село Мануйловка, ул. XXI съезда КПСС, 39 (на втором этаже)	
Встроенное нежилое помещение админздания	село Мануйловка, ул. XXI съезда КПСС, 39 (на втором этаже)	
Встроенное нежилое помещение административного здания	село Никишино, улица Колхозная, 1, (на первом этаже)	48,8 (1,9 25,8 4,2 16,9)
Встроенное нежилое помещение административного здания	село Никишино, улица Колхозная, 1, (на втором этаже)	7,2
Встроенное нежилое помещение административного здания	село Никишино, улица Колхозная, 1, (на втором этаже)	7,8
Встроенное нежилое помещение в административном здании	село Орлово-Ивановка, ул. Центральная, 44	36

Встроенное нежилое помещение в административном здании	село Орлово-Ивановка, ул. Центральная, 44	25
Встроенное нежилое помещение одноэтажного здания сельсовета	ДНР, 86230, с.Петропавловка	34,0
Здание сельсовета	ДНР, 86230, с.Петропавловка ул.Украинского, б/н	144,9
Здание сельского клуба	село Стрюково, ул. Партизанская 27 (Рассыпненская с/а)	278,8
Встроенное нежилое помещение здания сельской администрации	село Рассыпное ул.Ленина,24	60,0
Встроенное нежилое помещение здания сельской администрации	село Рассыпное ул.Ленина,24	9,0
Здание сельского клуба	село Стрюково ул. Партизанская,27	278,8
Здание детского сада	село Рассыпное ул. Пролетарская, 2	287,0

Встроенное нежилое помещение здания сельсовета	село Розовка, улица Щорса, 4 (на первом этаже)	33,0
Встроенное нежилое помещение здания сельсовета	село Розовка, улица Щорса, 4 (на первом этаже)	24,5
Встроенное нежилое помещение здания детского сада «Березка»	село Розовка, улица Щорса, ба здания детского сада «Березка»	661,10
Здание детского сада «Зарощенское»	Садовка пос. Зарощенское, ул. Мира, 1а	1389,4
Водопроводная насосная станция « Сердитая»	Садовка, п.Дубовое, ул.Водопроводная, 5а	62,3
Встроенное нежилое помещение в здании торгового центра	п.Садовое, ул. Первомайская, 4	17,5
Банно-прачечный комбинат	с. Малоорловка, ул. Северная, 27а	178,4
Здание сельского клуба с. Камышатка	Малоорловка, с Камышатка, ул. Утина	252,5
Здание детского сада «Тополек»	село Ровное, улица Горького, б/н	221,2

Перечень

свободных объектов муниципальной собственности (нежилых помещений), которые могут быть переданы в аренду

Балансодержатель	Наименование свободного объекта (здание или встроенное не жилое помещение)	Адрес местонахожден ия объекта	Площадь, м ²
Муниципальное предприятие «Транспортное предприятие « Партнер»	Здание гаражей (лит.Г), в т.ч. встроенные нежилые помещения: гараж 1 – 28,9 м ² гараж 2 – 18,2 м ² гараж 3 – 17,6 м ²	г.Шахтерск, ул.Голосного, 5	64,7
Муниципальное предприятие «Транспортное предприятие « Партнер»	Здание склада (лит.Б), в т.ч. встроенные нежилые помещения: склад 1 – 19,4 м ² склад 2 – 16,2 м ² склад 3 – 23,8 м ² склад 4 – 30,8 м ²	г.Шахтерск, ул.Голосного, 5	90,2
Муниципальное предприятие «Транспортное предприятие « Партнер»	Здание склада (лит.А), в т.ч. встроенные нежилые помещения: склад 1 – 30,0 м ² склад 2 – 39,0 м ² склад 3 – 95,9 м ² склад 4 – 33,5 м ²	г.Шахтерск, ул.Голосного, 5	198,4

Территориальный центр социального обслуживания (предоставления социальных услуг) Администрации города Шахтерска	Здание (лит.А)	г.Шахтерск, ул.Павлова, 1	293,7
Территориальный центр социального обслуживания (предоставления социальных услуг) Администрации города Шахтерска	Здание пищеблока (лит.Б)	г.Шахтерск, ул.Павлова, 1	36,4
Территориальный центр социального обслуживания (предоставления социальных услуг) Администрации города Шахтерска	Здание прачечной (лит.В)	г.Шахтерск, ул.Павлова, 1	33,2
Территориальный центр социального обслуживания (предоставления социальных услуг) Администрации города Шахтерска	Здание сарая (лит.Г)	г.Шахтерск, ул.Павлова, 1	49,1
Территориальный центр социального обслуживания (предоставления социальных услуг) Администрации города Шахтерска	Здание погреба (лит.Д)	г.Шахтерск, ул.Павлова, 1	33,5

Территориальный центр социального обслуживания (предоставления социальных услуг) Администрации города Шахтерска	Здание туалета (лит.З)	г.Шахтерск, ул.Павлова,1	6,1
Управление жилищно-коммунального хозяйства и муниципальной собственности администрации города Шахтерска	Встроенное нежилое помещение на первом этаже нежилого здания	ул.Голосного,5	14,6
Управление жилищно-коммунального хозяйства и муниципальной собственности администрации города Шахтерска	Встроенное нежилое помещение одноэтажного здания	ул. Ленина, 44	59,4
Управление жилищно-коммунального хозяйства и муниципальной собственности администрации города Шахтерска	Встроенное нежилое помещение чердака жилого дома	микрорайон «Восточный», д.1	3,0

Управление жилищно-коммунального хозяйства и муниципальной собственности администрации города Шахтерска	Здание склада (лит.Е)	г. Шахтерск, ул. Дзержинского, 32а	118,6
Управление жилищно-коммунального хозяйства и муниципальной собственности администрации города Шахтерска	Встроенное нежилое помещение	пгт. Стожковское, ул. Калинина, 11	170,6
Управление жилищно-коммунального хозяйства и муниципальной собственности администрации города Шахтерска	Здание гаража	пгт. Стожковское, ул. Калинина, 11	127,3
Управление жилищно-коммунального хозяйства и муниципальной собственности администрации города Шахтерска	Здание склада	пгт. Стожковское, ул. Калинина, 11	43,7

Управление жилищно-коммунального хозяйства и муниципальной собственности и администрации города Шахтерска	Встроенное нежилое помещение здания поселкового совета	п. Ольховчик, ул. Петровского, 55а	15,9 11,6
Управление жилищно-коммунального хозяйства и муниципальной собственности и администрации города Шахтерска	Встроенное нежилое помещение здания гаражей	г. Шахтерск, ул. Крупской, 1а	40,6
Муниципальное учреждение «Центр первичной медицинской санитарной помощи города Шахтерска»	Встроенное нежилое помещение на 1 этаже жилого дома	г. Шахтерск, микрорайон Журавлевка, д. 16а	102,6
Объединение совладельцев многоквартирного дома «С оюз-16»	Встроенное нежилое помещение на 1 этаже жилого дома	г. Шахтерск, ул. Кирова, д. 16	57,6

Информация о свободных земельных участках

№ п/ п	Номер участка на плане	Кадастровый номер земельного участка (при наличии)	Площадь пашни (ориентировочно), га	Наличие особо ц енной пашни на испрашиваемом земельном учас тке, га (шифр аг рогруппы)	Месторасположение зе мельного участка
1	2	3	4	5	6

1	5	1425286800:05:000:000 2	12,4510		Рассыпненский сельский со вет
2	6	1425286800:05:000:000 4	12,8801	-	Рассыпненский сельский со вет
3	7	1425286800:05:000:000 5	17,8362	-	Рассыпненский сельский со вет
4	8	1425286800:03:002:000 1	8,0866	-	Рассыпненский сельский со вет
5	9	1425286800:05:000:000 8	1,9810	58л	Рассыпненский сельский со вет
6	10	1425286800:05:000:000 9	6,5687	-	Рассыпненский сельский со вет
7	11	1425286800:05:000:001 0	5,3139		Рассыпненский сельский со вет
8	13		40,5000		Рассыпненский сельский со вет

9	18	1425286900:03:000:2122	13,1439		Розовский сельский совет
10	19	1425286900:03:000:2123	1,5022		Розовский сельский совет
11	20	1425286900:03:000:2124	36,1759		Розовский сельский совет
12	22	1425286900:03:000:2126	22,7235	-	Розовский сельский совет
13	23	1425286900:03:000:2127	28,5695		Розовский сельский совет
14	24	1425286900:03:000:2130	2,5336	-	Розовский сельский совет
15	25	1425286900:03:000:2131	16,8840	-	Розовский сельский совет
16	26	1425286900:03:000:2134	4,7531	-	Розовский сельский совет
17	27	1425286900:03:000:2135	3,3793	-	Розовский сельский совет
18	28		46,2918	60-л	Малоорловский сельский совет
19	35	1425284500:06:000:0111	11,4004		Малоорловский сельский совет
20	41	1425284500:06:000:0110	2,1006		Малоорловский сельский совет
21	42	1425284500:06:000:0112	4,8		Малоорловский сельский совет
22	48	1425284500:06:000:0121	48,0008		Малоорловский сельский совет
23	54	1425284700:03:000:1501	27,6753		Мануйловский сельский совет

24	56	1425284700:03:000:1503	2,9589		Мануйловский сельский совет
25	57	1425284700:03:000:1504	1,2399		Мануйловский сельский совет
26	59		4,2000		Мануйловский сельский совет
27	60	1425284700:03:000:1507	0,4013		Мануйловский сельский совет
28	61	1425284700:03:000:1508	1,8868		Мануйловский сельский совет
29	62	1425284700:03:000:1509	19,0177		Мануйловский сельский совет
30	63	1425284700:03:000:1510	9,7811		Мануйловский сельский совет
31	64	1425284700:03:000:1511	11,7878	-	Мануйловский сельский совет
32	65	1425284700:03:000:1512	3,9758	-	Мануйловский сельский совет
33	67	1425284700:03:000:1514	8,3079		Мануйловский сельский совет
34	68	1425284700:03:000:1497	13,0003		Мануйловский сельский совет
35	69		10,0000		Мануйловский сельский совет
36	70	1425283400:06:000:0177	6,458		Золотаревский сельский совет
37	84	1425281200:05:000:0024	14,2936	-	Золотаревский сельский совет

38	85	1425281200:05:000:0013	9,4531	-	Золотаревский сельский совет
39	89	1425285600:05:000:0001	3,7943		Никишинский ссельский совет
40	90	1425285600:05:000:0003	13,0126		Никишинский ссельский совет
41	91	1425285600:05:000:0004	3,5792	58e	Никишинский сельский совет
42	92	1425285600:05:000:0006	53,6511		Никишинский ссельский совет
43	93	1425285600:05:000:0007	1,5960	58e	Никишинский сельский совет
44	94	1425285600:05:000:0008	12,2653		Никишинский ссельский совет
45	95	1425285600:05:000:0009	12,6246	-	Никишинский сельский совет
46	96	1425286800:05:000:0006	66,7287		Никишинский ссельский совет
47	102	1425282300:10:000:0011	90,3127	60л	Дмитровский сельский совет
48	105		25,7600		Дмитровский сельский совет
49	108	1425282300:10:000:0001	50,1766		Дмитровский сельский совет
50	109	1425282300:10:000:0002	42,7345	-	Дмитровский сельский совет
51	111	1425282300:10:000:0031	58,9809	60-л	Дмитровский сельский совет
52	112	1425288200:07:000:1008	32,1000		Степановский сельский совет

53	120		30,0000	60-л	Степановский сельский совет
54	124		44,5000		Степановский сельский совет
55	126	1425288200:06:000:0008	25,8277	-	Степановский сельский совет
56	127	1425288200:06:000:0009	16,7781	-	Степановский сельский совет
57	128	1425288200:06:000:0010	31,0222	-	Степановский сельский совет
58	129		44,4000	60-л	Степановский сельский совет
59	133	1425286000:04:000:1165	3,5171	-	Орлово-Ивановский сельский совет
60	134		40,0000		Петропавловский сельский совет
61	137	1425286700:05:000:1443	6,8141	60-л	Петропавловский сельский совет
62	141	1425286700:05:000:0002	2,8108	-	Петропавловский сельский совет
63	142	1425286700:05:000:0006	20,8132	-	Петропавловский сельский совет
64	143	1425286700:05:000:0007	27,1449		Петропавловский сельский совет
65	144		19,1000		Петропавловский сельский совет
66	145		30,0000		Петропавловский сельский совет
67	146	1425287800:05:000:0022	63,4980		Садовый сельский совет
68	154	1425287800:05:000:0054	14,6237		Садовый сельский совет
69	155	1425287800:06:000:1012	81,5000		Садовый сельский совет
70	159		50,0000		Садовый сельский совет

71	164		30,0000		Садовский сельский совет
72	167	1425287800:05:000:0010	37,0966	-	Садовский сельский совет
73	168	1425287800:05:000:0125	16,9963	-	Садовский сельский совет
74	169	1425287800:05:000:0127	9,0171	-	Садовский сельский совет
75	170		45,8558		Садовский сельский совет
76	173	1425280500:05:000:0024	10,3422		Великопишовский сельский совет
77	174	1425280500:05:000:0025	48,2806		Великопишовский сельский совет
78	175	1425280500:05:000:0026	5,6348		Великопишовский сельский совет
79	176	1425280500:04:000:2493	3,3882	-	Великопишовский сельский совет
80	177	1425280500:04:000:1639	14,2171	-	Великопишовский сельский совет
81	188	1425280500:05:000:0174	15,4830	-	Великопишовский сельский совет
82	190	1425280500:05:000:0181	18,5878	-	Великопишовский сельский совет
83	191	1425280500:05:000:0183	22,0347	-	Великопишовский сельский совет
84	192		10,0000	-	Великопишовский сельский совет
85	193		14,9896	-	Великопишовский сельский совет
86	194	1425280500:04:000:2023	6,5887	-	Великопишовский сельский совет

87	195		20,0154	-	Великопишовский сельский совет
88	197	1425280500:04:000:2021	17,8965	-	Великопишовский сельский совет
89	198		31,0000		Великопишовский сельский совет
90	213	1425281200:05:000:0003	3,0704	-	Грабовский сельский совет
91	214	1425281200:05:000:0005	3,7343		Грабовский сельский совет
92	215	1425281200:05:000:0006	46,7887		Грабовский сельский совет
93	216	1425281200:05:000:0008	24,0594		Грабовский сельский совет
94	217	1425281200:05:000:0009	14,3182		Грабовский сельский совет
95	218	1425281200:05:000:0010	25,4198		Грабовский сельский совет
96	219	1425281200:04:000:0006	31,3531	-	Грабовский сельский совет
97	220	1425281200:04:000:0005	7,3039		Грабовский сельский совет
98	223		81,6494		Розовский сельский совет
99	224		22,4606		Розовский сельский совет
100	231	1425286900:03:000:2137	10,2989	-	Розовский сельский совет
101	234	,	46,0009		Дмитровский сельский совет
102	235		37,3700		Дмитровский сельский совет
103	236		84,5700		Дмитровский сельский совет

104	237	1425282300:10:000:0007	13,6202		Дмитровский сельский совет
105	238	1425282300:10:000:0006	16,7532		Дмитровский сельский совет
106	239		62,0400		Розовский сельский совет
107	240		20,6200		Розовский сельский совет
108	241		39,3700		Розовский сельский совет
109	242		22,4400		Розовский сельский совет
110	243		40,0000		Садовый сельский совет
111	244	1425284500:08:000:0006	9,6000		Малоорловский сельский совет
112	245		33,2000		Малоорловский сельский совет
113	246	1425287800:07:000:1019	33,3031		Садовый сельский совет
114	247	1425287800:07:000:1133	51,5103		Садовый сельский совет
115	248	1425287800:07:000:1132	52,5147		Садовый сельский совет
116	249	1425287800:07:000:1131	60,2562		Садовый сельский совет
117	250	1425287800:07:000:1130	9,9969		Садовый сельский совет
118	251	1425287800:07:000:1129	79,0241		Садовый сельский совет
119	252	1425287800:07:000:1128	40,5175		Садовый сельский совет
120	253	1425287800:07:000:1127	59,4848		Садовый сельский совет
121	254	1425287800:07:000:1126	43,3795		Садовый сельский совет

122	255	1425287800:07:000:1125	30,7008		Садовский сельский совет
123	256		28,9100		Садовский сельский совет
124	262		20,0000		Дмитровский сельский совет
125	263		9,7000		Садовский сельский совет
126	264		38,2600		Степановский сельский совет
127	265		26,7100		Степановский сельский совет
128	266		55,4900		Степановский сельский совет
129	267		33,1000		Степановский сельский совет
130	268		28,8400		Степановский сельский совет
131	269	1425286900:06:000:1023	6,9000		Розовский сельский совет
132	270	1425286900:06:000:1024	54,8000		Розовский сельский совет
133	271	1425286900:06:000:1025	31,9000		Розовский сельский совет
134	272	1425286900:06:000:1026	16,6000		Розовский сельский совет
135	273		5,1700		Розовский сельский совет
136	274		12,2000		Розовский сельский совет
137	275		18,0000		Розовский сельский совет
138	301		35,1000		Золотаревский сельский совет

139	302	1425283400:06:000:0096	8,0000		Золотаревский сельский совет
140	134	1425286700:04:000:0011	40,0000		Петропавловский сельский совет
141	4		34,9000		Рассыпненский сельский совет
142	32		47,6000		Малоорловский сельский совет
143	186		50,0000		Великошишовский сельский совет
144	88	1425285600:05:000:1008	37,1376		Никишинский сельский совет
145	153	1425287800:07:000:1135	3,3722		Садовский сельский совет

Всего:

3688,8230 га